

Secretaria
de Assistência Social,
Combate à Fome e
Políticas sobre Drogas



GOVERNO DE
**PER
NAM
BUCO**
ESTADO DE MUDANÇA

Secretaria Executiva de Assistência Social

Superintendência de Gestão do Sistema Único de Assistência Social
Gerência de Vigilância Socioassistencial e Gestão da Informação

COORDENAÇÃO DE VIGILÂNCIA SOCIOASSISTENCIAL

Relatório de Monitoramento das Áreas Ligadas à Gestão do Sistema Único de Assistência Social (SUAS) nos Municípios de Pernambuco

Censo SUAS 2024

Apresentação

A consolidação das estruturas administrativas do órgão gestor do Sistema Único de Assistência Social (SUAS) nos municípios é essencial para garantir o pleno funcionamento da política pública de proteção social. Este relatório de monitoramento apresenta uma análise panorama da implantação das Áreas Ligadas à Gestão do SUAS nos 184 municípios de Pernambuco e no Distrito Estadual de Fernando de Noronha, tomando como base os dados do Censo SUAS 2024, sistematizados segundo uma leitura histórica entre os anos de 2018 e 2024.

A abordagem adotada contempla cinco áreas estruturantes da gestão: **Gestão do SUAS, Regulação do SUAS, Vigilância Socioassistencial, Gestão do Trabalho e Gestão Financeira e Orçamentária**. Cada uma dessas áreas representa um conjunto específico de competências que influencia diretamente a capacidade dos municípios de planejar, executar, monitorar e avaliar suas ações no campo da assistência social.

Por meio da análise integrada de tabelas, gráficos e distribuição territorial por Região de Desenvolvimento (RD), o relatório revela não apenas avanços significativos na formalização das estruturas, mas também a persistência de fragilidades institucionais, especialmente onde se observa o predomínio de estruturas informais ou a ausência total de implantação. A leitura crítica dos dados permite visualizar caminhos para o aprimoramento da gestão municipal e subsidiar iniciativas de fortalecimento técnico e político.

Dessa forma, este documento se configura como ferramenta estratégica para apoiar a tomada de decisões, promover pactuações e orientar ações articuladas entre os municípios, o Estado de Pernambuco e as instâncias federativas responsáveis pela coordenação e financiamento da política de assistência social.

Introdução

O Sistema Único de Assistência Social (SUAS) foi institucionalizado como modelo de gestão pública da política de assistência social no Brasil, pautado pela descentralização, universalidade, controle social e financiamento compartilhado. Para que esses princípios se concretizem na prática, é necessário que os municípios possuam áreas de gestão formalmente constituídas, capazes de operar com regularidade, planejamento técnico e controle social e institucional.

As áreas analisadas neste relatório de monitoramento — *Gestão do SUAS, Regulação do SUAS, Vigilância Socioassistencial, Gestão do Trabalho e Gestão Financeira e Orçamentária* — são reconhecidas como funções essenciais ao funcionamento da política. Elas se articulam entre si e operam em distintas frentes: desde a coordenação dos serviços, programas e benefícios socioassistenciais até a coleta de dados, o monitoramento da rede, a qualificação dos trabalhadores e o manejo dos recursos financeiros.

A partir dos dados coletados pelo Censo SUAS, foi possível compreender os padrões de implantação dessas áreas em Pernambuco, observando três condições principais: **estrutura formal implantada, estrutura informal em funcionamento e ausência completa de estrutura**. Esses dados foram desagregados por ano, por município e por Região de Desenvolvimento, permitindo uma leitura mais refinada do território.

A introdução dessas informações nos processos de planejamento e pactuação intergovernamental pode contribuir para a ampliação da cobertura das áreas de gestão e o fortalecimento da governança pública da assistência social, promovendo maior equidade na oferta dos serviços e na condução da política.

Áreas Ligadas à Gestão do Sistema Único de Assistência Social (SUAS)

1. Gestão do SUAS

Entre 2018 e 2024, observa-se um avanço significativo na formalização da estrutura de Gestão do SUAS nos municípios de Pernambuco. O número de municípios que implantaram essa área formalmente saltou de 134 em 2023 para 144 em 2024, revelando um fortalecimento institucional progressivo. Simultaneamente, a informalidade caiu de 40 para 32 municípios, o que indica esforços consistentes na transição para estruturas legalmente constituídas. Apesar desses avanços, ainda existem 9 municípios que não implantaram a gestão do SUAS de forma alguma, reforçando a importância de ações técnicas e políticas direcionadas.

A leitura dos dados do Censo SUAS de 2024, associada à análise da série histórica, revela que, apesar de oscilações pontuais no ritmo de avanços, observa-se uma tendência consistente de consolidação dessa área como base administrativa do SUAS.

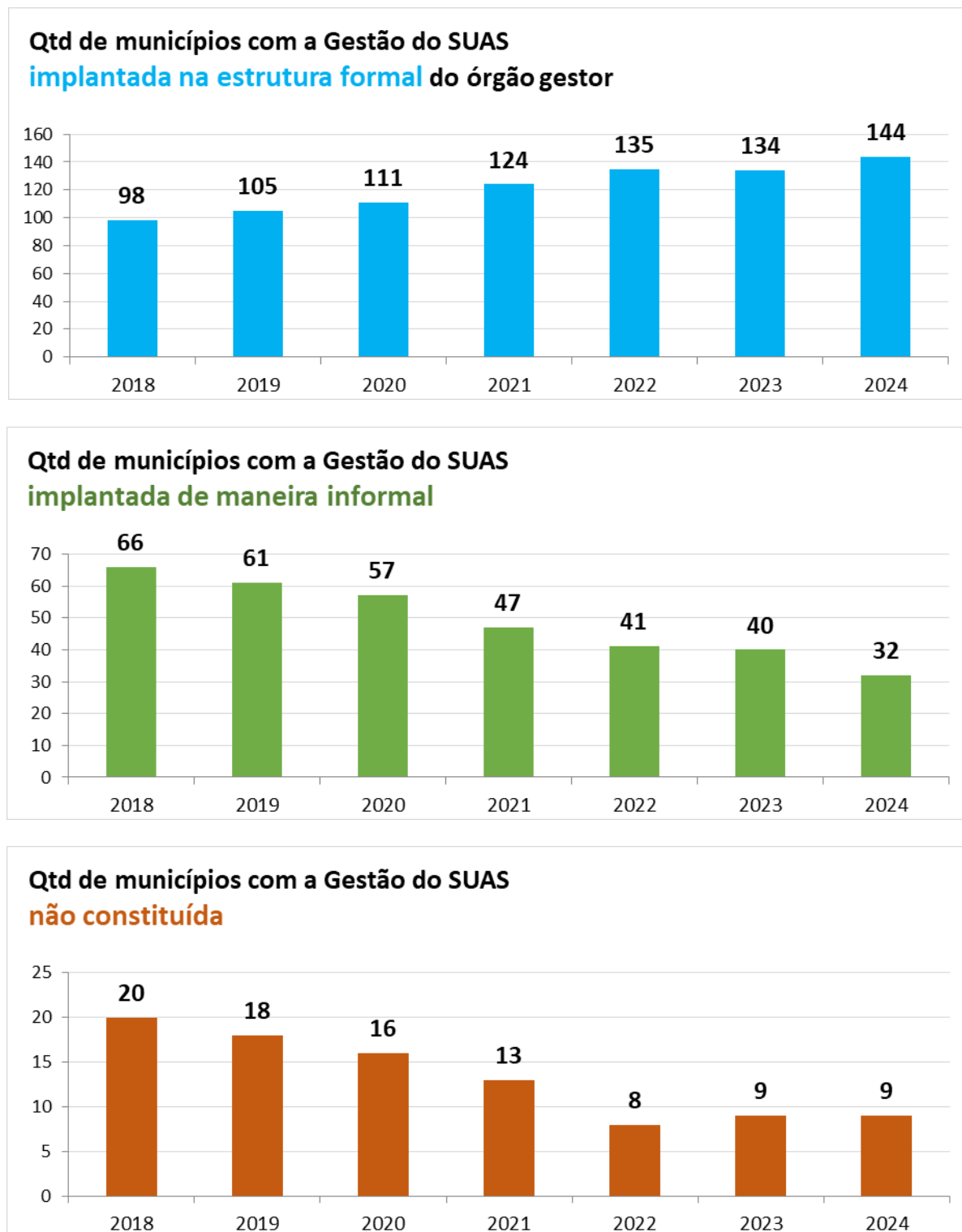
Abaixo, seguem os resultados correspondentes à Gestão do SUAS. Para referência detalhada por município, consulte o Anexo 1.

Tabela 1 - Áreas ligadas à Gestão: **Gestão do SUAS - 2024**,
por Região de Desenvolvimento (RD)

RD	Sim, na estrutura formal do órgão gestor	Sim, de Maneira informal	Não constituída	Qtd de municípios por RD
RD 01 - Sertão de Itaparica	5	1	1	7
RD 02 - Sertão do São Francisco	5	1	1	7
RD 03 - Sertão do Araripe	8	2	0	10
RD 04 - Sertão Central	6	2	0	8
RD 05 - Sertão do Pajeú	14	3	0	17
RD 06 - Sertão do Moxotó	6	1	0	7
RD 07 - Agreste Meridional	19	4	3	26
RD 08 - Agreste Central	24	2	1	27
RD 09 - Agreste Setentrional	14	3	2	19
RD 10 - Mata Sul	17	6	0	23
RD 11 - Mata Norte	15	3	1	19
RD 12 - Região Metropolitana	11	4	0	15
Total de municípios por situação	144	32	9	185
Percentual (%)	78%	17%	5%	100%

Fonte: Censo SUAS / CNAS / MDS; Elaboração própria

Gráficos 1 - Áreas ligadas à Gestão: **Gestão do SUAS (Série Histórica)**¹



Fonte: Censo SUAS / CNAS / MDS; Elaboração própria

¹ O município de São José do Belmonte não respondeu ao Censo SUAS – Gestão Municipal no ano de 2023. O Distrito Estadual de Fernando de Noronha passou a integrar o Censo SUAS a partir de 2024.

2. Regulação do SUAS

A Regulação do SUAS tem apresentado uma evolução significativa nos últimos anos, sobretudo em 2024, quando o número de municípios com estrutura formal saltou de 80 para 97. Esse crescimento demonstra que a temática está ganhando espaço na agenda da gestão municipal, especialmente nas dimensões que envolvem controle de oferta dos serviços socioassistenciais, programas e benefícios, como também, o monitoramento e avaliação. Apesar dos avanços, a regulamentação de maneira informal ainda é presente em 45 municípios, e outros 43 permanecem sem regulação estabelecida. Isso indica que, embora esteja em expansão, a normalização do SUAS ainda enfrenta resistência ou limitações técnicas para sua plena incorporação nas práticas administrativas municipais.

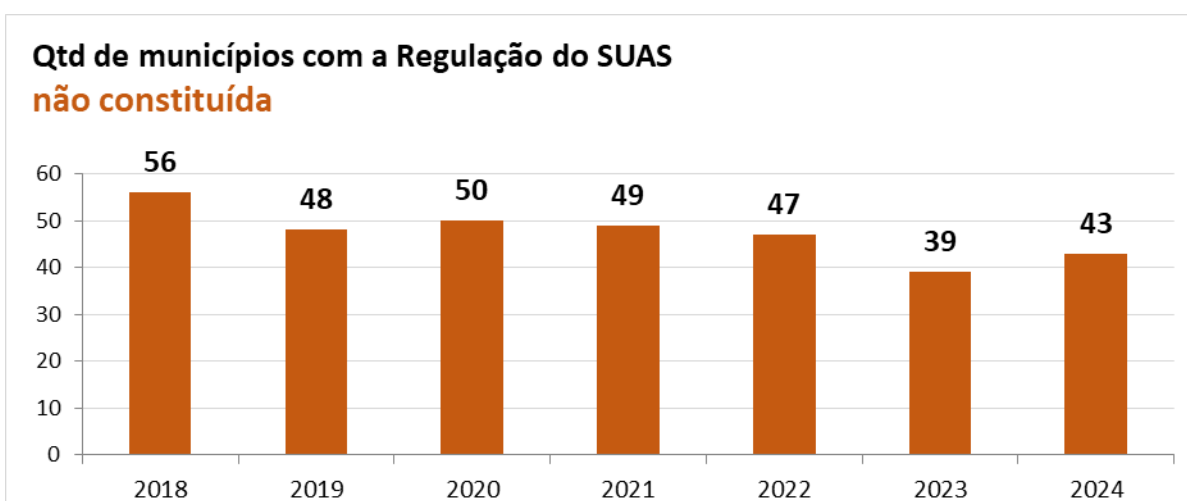
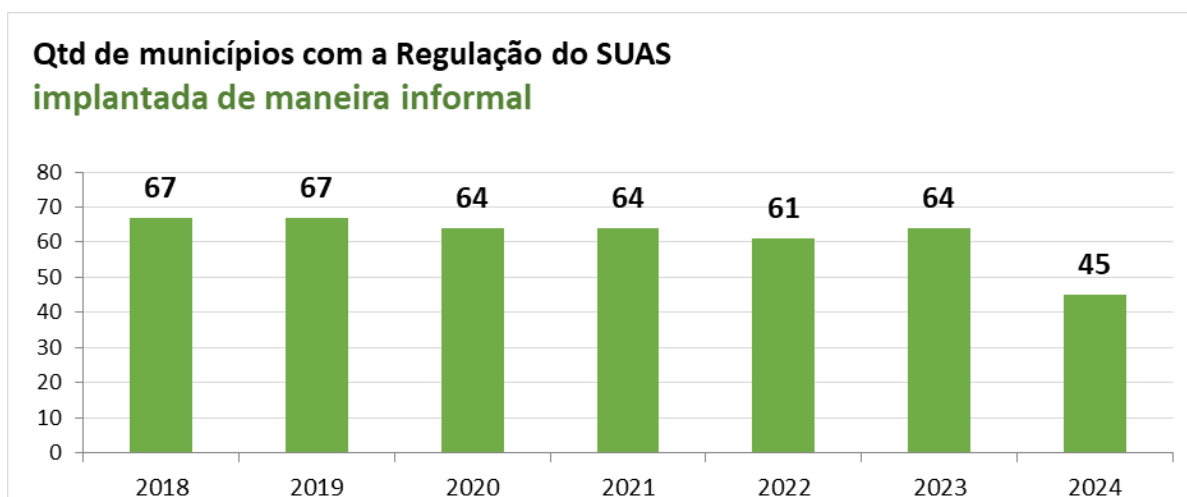
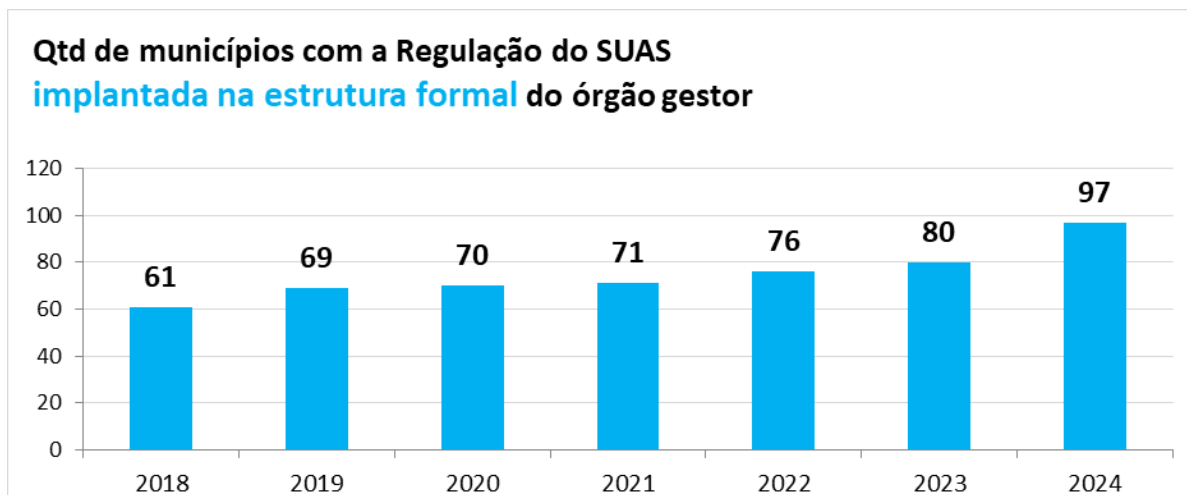
A seguir, seguem os resultados referentes à Regulação do SUAS. O detalhamento encontra-se no Anexo 2.

Tabela 2 - Áreas ligadas à Gestão: **Regulação do SUAS - 2024**,
por Região de Desenvolvimento (RD)

RD	Sim, na estrutura formal do órgão gestor	Sim, de Maneira informal	Não constituída	Qtd de municípios por RD
RD 01 - Sertão de Itaparica	2	1	4	7
RD 02 - Sertão do São Francisco	4	2	1	7
RD 03 - Sertão do Araripe	5	1	4	10
RD 04 - Sertão Central	6	7	4	17
RD 05 - Sertão do Pajeú	6	7	4	17
RD 06 - Sertão do Moxotó	6	1	0	7
RD 07 - Agreste Meridional	14	7	5	26
RD 08 - Agreste Central	17	5	5	27
RD 09 - Agreste Setentrional	7	7	5	19
RD 10 - Mata Sul	14	5	4	23
RD 11 - Mata Norte	12	4	3	19
RD 12 - Região Metropolitana	4	4	7	19
Total de municípios por situação	97	45	43	185
Percentual (%)	52%	24%	23%	100%

Fonte: Censo SUAS / CNAS / MDS; Elaboração própria

Gráficos 2 - Áreas ligadas à Gestão: **Regulação do SUAS (Série Histórica)**²



Fonte: Censo SUAS / CNAS / MDS; Elaboração própria

² O município de São José do Belmonte não respondeu ao Censo SUAS – Gestão Municipal no ano de 2023. O Distrito Estadual de Fernando de Noronha passou a integrar o Censo SUAS a partir de 2024.

3. Vigilância Socioassistencial

A Vigilância Socioassistencial apresenta trajetória positiva de expansão nos municípios de Pernambuco, com avanços graduais na sua institucionalização ao longo dos anos. Em 2023, 106 municípios já contavam com estrutura formal, número que evoluiu para 111 em 2024, consolidando a função como componente estratégico da gestão municipal de políticas para assistência social. Paralelamente, o número de municípios com estrutura informal permanece elevado, com 65 gestões municipais ainda operando a função sem organização institucional, embora esse número venha reduzindo em relação aos anos anteriores. Além disso, apenas 09 municípios permanecem sem qualquer tipo de estruturação, o que reforça a necessidade de apoio técnico e de ações de sensibilização para a implementação dessa função em todas as regiões do Estado.

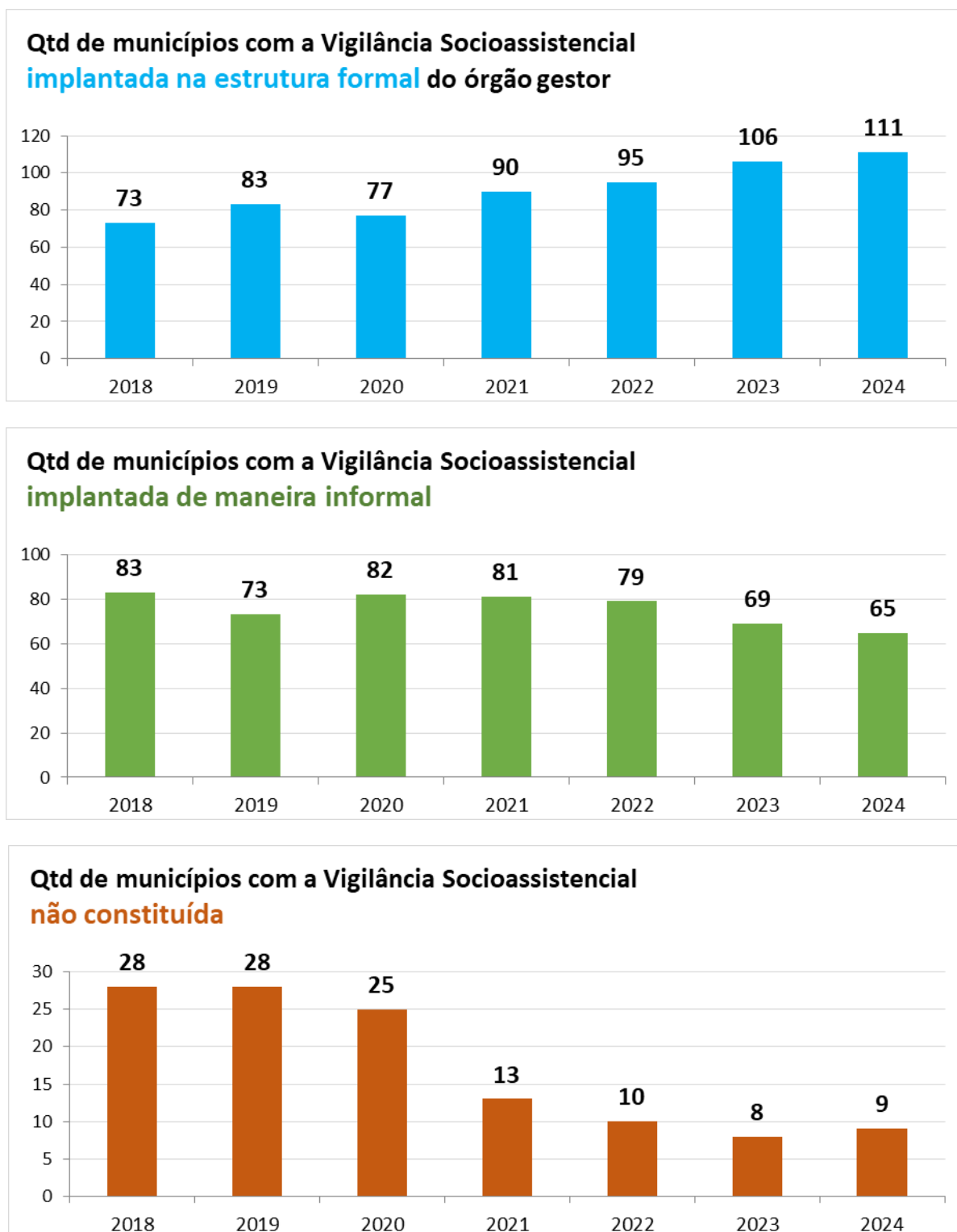
Abaixo, seguem os dados correspondentes. Para detalhamento por município, consulte o Anexo 3.

Tabela 3 - Áreas ligadas à Gestão: **Vigilância Socioassistencial** - 2024,
por Região de Desenvolvimento (RD)

RD	Sim, na estrutura formal do órgão gestor	Sim, de Maneira informal	Não constituída	Qtd de municípios por RD
RD 01 - Sertão de Itaparica	4	2	1	7
RD 02 - Sertão do São Francisco	4	3	0	7
RD 03 - Sertão do Araripe	6	4	0	10
RD 04 - Sertão Central	6	2	0	8
RD 05 - Sertão do Pajeú	6	11	0	17
RD 06 - Sertão do Moxotó	4	3	0	7
RD 07 - Agreste Meridional	13	11	2	26
RD 08 - Agreste Central	16	8	3	27
RD 09 - Agreste Setentrional	13	4	2	19
RD 10 - Mata Sul	14	8	1	23
RD 11 - Mata Norte	14	5	0	19
RD 12 - Região Metropolitana	11	4	0	15
Total de municípios por situação	111	65	9	185
Percentual (%)	60%	35%	5%	100%

Fonte: Censo SUAS / CNAS / MDS; Elaboração própria

Gráficos 3 - Áreas ligadas à Gestão: **Vigilância Socioassistencial** (Série Histórica)³



Fonte: Censo SUAS / CNAS / MDS; Elaboração própria

³ O município de São José do Belmonte não respondeu ao Censo SUAS – Gestão Municipal no ano de 2023. O Distrito Estadual de Fernando de Noronha passou a integrar o Censo SUAS a partir de 2024.

4. Gestão do Trabalho

Os dados da Gestão do Trabalho revelam uma trajetória marcada por evolução discreta e desafios persistentes na sua formalização. Em 2024, 70 municípios contavam com essa estrutura implantada formalmente, número superior aos 64 registrados no ano anterior, mas ainda distante da universalização. O número de municípios com estrutura informal permanece sem variação, em 66, quando comparado ao ano anterior, o que revela que muitos gestores municipais ainda enfrentam dificuldades para consolidação dessa área ligada a gestão do SUAS. A redução nos municípios com a Gestão do Trabalho não constituída, de 53 em 2023 para 49 em 2024, mostra que houve avanços, mesmo que em ritmo moderado. Este cenário evidencia essa área como a mais frágil em termos de institucionalização.

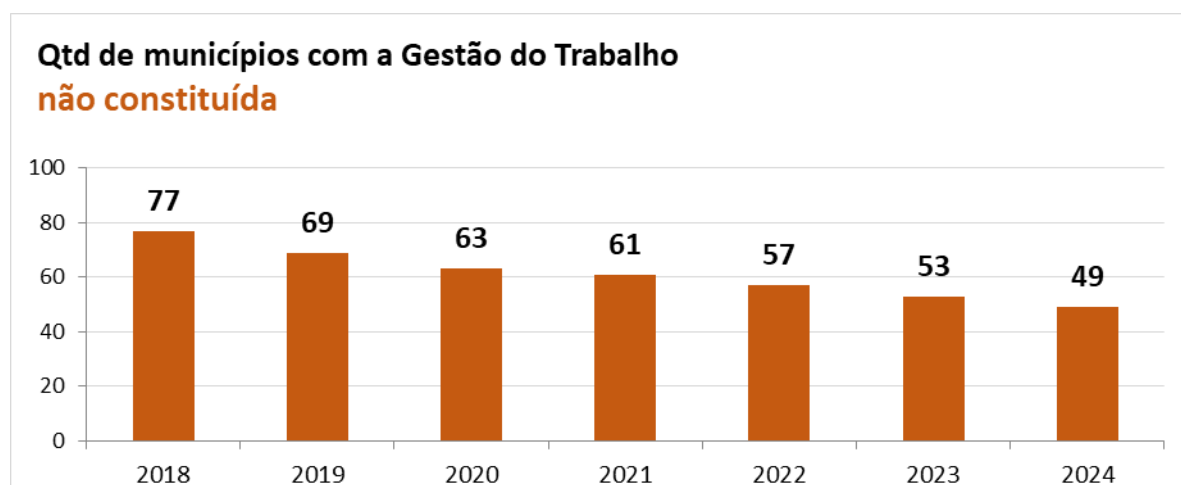
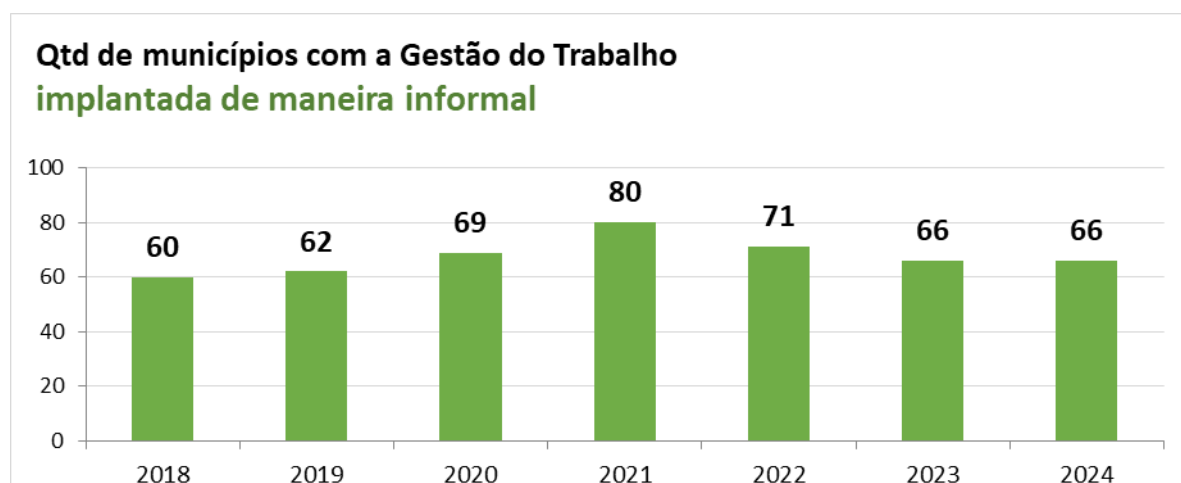
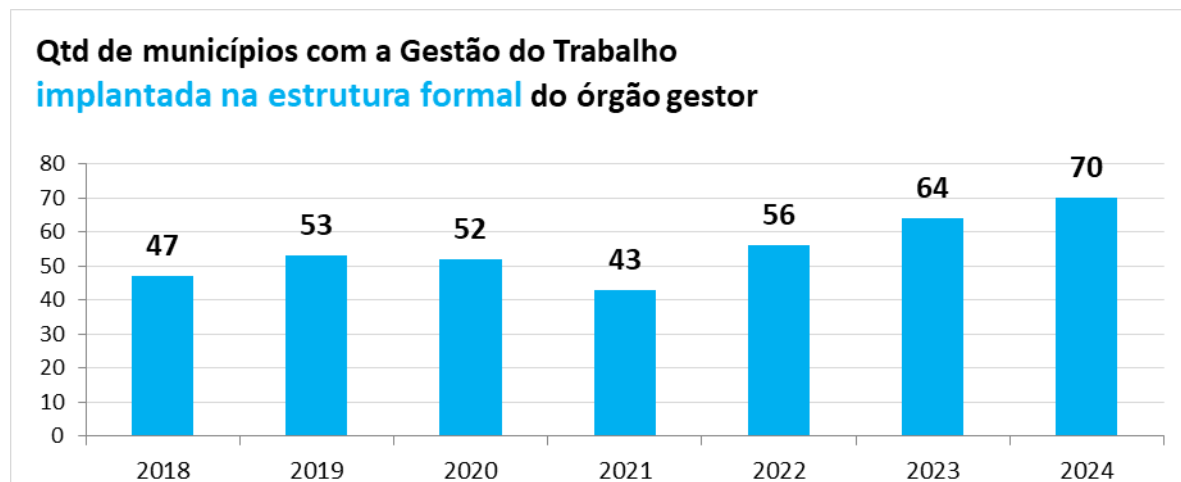
A seguir, são apresentados os resultados da Gestão do Trabalho em 2024, acompanhados da série histórica. Para mais detalhes, consulte o Anexo 4.

Tabela 4 - Áreas ligadas à Gestão: **Gestão do Trabalho** - 2024,
por Região de Desenvolvimento (RD)

RD	Sim, na estrutura formal do órgão gestor	Sim, de Maneira informal	Não constituída	Qtd de municípios por RD
RD 01 - Sertão de Itaparica	1	2	4	7
RD 02 - Sertão do São Francisco	5	1	1	7
RD 03 - Sertão do Araripe	4	1	5	10
RD 04 - Sertão Central	5	0	3	8
RD 05 - Sertão do Pajeú	5	9	3	17
RD 06 - Sertão do Moxotó	4	2	1	7
RD 07 - Agreste Meridional	10	6	10	26
RD 08 - Agreste Central	13	8	6	27
RD 09 - Agreste Setentrional	6	9	4	19
RD 10 - Mata Sul	7	12	4	23
RD 11 - Mata Norte	8	9	2	19
RD 12 - Região Metropolitana	2	7	6	15
Total de municípios por situação	70	66	49	185
Percentual (%)	38%	36%	26%	100%

Fonte: Censo SUAS / CNAS / MDS; Elaboração própria

Gráficos 4 - Áreas ligadas à Gestão – **Gestão do Trabalho** (Série Histórica)⁴



Fonte: Censo SUAS / CNAS / MDS; Elaboração própria

⁴ O município de São José do Belmonte não respondeu ao Censo SUAS – Gestão Municipal no ano de 2023. O Distrito Estadual de Fernando de Noronha passou a integrar o Censo SUAS a partir de 2024.

5. Gestão Financeira e Orçamentária

Dentre as áreas ora analisadas, a Gestão Financeira e Orçamentária apresenta os resultados mais consistentes em termos de cobertura municipal da implantação na estrutura formal dos órgãos gestores. Em 2024, 153 municípios contam com essa estrutura oficialmente implantada, aumento de 13% em comparação com os 136 em 2023, o que reflete a valorização crescente dessa área como núcleo fundamental do planejamento e da execução da política de assistência social.

Paralelamente, o número de municípios com implantação informal caiu de 37 para 26 no mesmo período, enquanto aqueles sem qualquer estrutura de gestão financeira e orçamentária ligada à gestão do SUAS reduziram-se a apenas seis. Apesar de pequenas oscilações nos anos intermediários, os dados demonstram uma consolidação efetiva da área, indicando que os municípios estão cada vez mais atentos à importância do controle financeiro e orçamentário para assegurar a eficácia e a sustentabilidade dos serviços socioassistenciais ofertados.

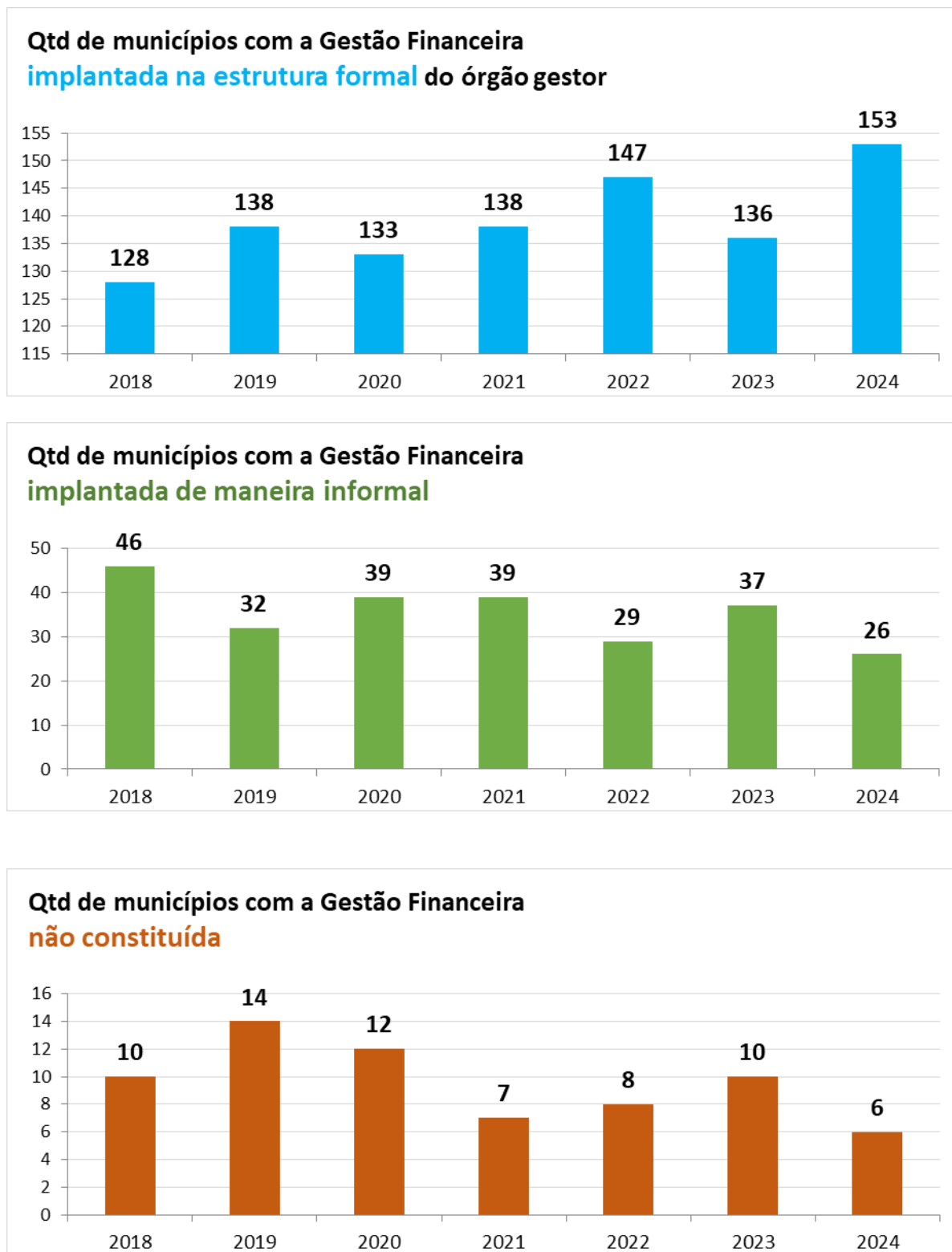
Abaixo, são apresentados o cenário da Financeira e Orçamentária em 2024, acompanhados da série histórica, bem como detalhamento por município no Anexo 5.

Tabela 5 - Áreas ligadas à Gestão: **Gestão Financeira e Orçamentária** - 2024,
por Região de Desenvolvimento (RD)

RD	Sim, na estrutura formal do órgão gestor	Sim, de Maneira informal	Não constituída	Qtd de municípios por RD
RD 01 - Sertão de Itaparica	4	2	1	7
RD 02 - Sertão do São Francisco	5	2	0	7
RD 03 - Sertão do Araripe	6	3	1	10
RD 04 - Sertão Central	7	1	0	8
RD 05 - Sertão do Pajeú	15	2	0	17
RD 06 - Sertão do Moxotó	7	0	0	7
RD 07 - Agreste Meridional	22	2	2	26
RD 08 - Agreste Central	25	2	0	27
RD 09 - Agreste Setentrional	15	4	0	19
RD 10 - Mata Sul	19	2	2	23
RD 11 - Mata Norte	14	5	0	19
RD 12 - Região Metropolitana	14	1	0	15
Total de municípios por situação	153	26	6	185
Percentual (%)	83%	14%	3%	100%

Fonte: Censo SUAS / CNAS / MDS; Elaboração própria

Gráficos 5 - Áreas ligadas à Gestão: **Gestão Financeira e Orçamentária** (Série Histórica)⁵



Fonte: Censo SUAS / CNAS / MDS; Elaboração própria

⁵ O município de São José do Belmonte não respondeu ao Censo SUAS – Gestão Municipal no ano de 2023. O Distrito Estadual de Fernando de Noronha passou a integrar o Censo SUAS a partir de 2024.

Conclusão

O presente relatório de monitoramento revela que os municípios pernambucanos vêm realizando avanços progressivos na constituição de estruturas formais ligadas à gestão do SUAS, com destaque para as áreas de **Gestão Financeira e Orçamentária, Gestão do SUAS e Vigilância Socioassistencial**, que apresentam maior grau de institucionalização em 2024. Por outro lado, as áreas de **Gestão do Trabalho e Regulação do SUAS** continuam enfrentando desafios significativos, sobretudo no enfrentamento da precariedade estrutural e na superação da ausência completa de estruturação para 26% e 23% dos municípios, respectivamente.

A presença de estruturas informais, embora indique algum grau de funcionalidade, demonstra que ainda há fragilidades na organização técnica das áreas de gestão, o que pode comprometer o planejamento das ações, o monitoramento dos serviços, programas e benefícios socioassistenciais e a adequada aplicação dos recursos públicos. Municípios com estruturas formalizadas tendem a apresentar maior capacidade de resposta a população, estabilidade administrativa e condições de cumprimento das normativas.

Outro elemento relevante evidenciado pelos dados é a distribuição territorial das condições de implantação, com desigualdades visíveis entre as Regiões de Desenvolvimento do estado. Esse fator reforça a necessidade de estratégias regionalizadas de ações e apoio técnico voltado as gestões municipais, considerando especificidades de cada territórios.

Por fim, os resultados sistematizados neste documento devem servir como base para pactuações e ações de qualificação técnica e formulação de agendas conjuntas entre os entes federados, com vistas à universalização das condições mínimas de gestão nos municípios pernambucanos.

Referências

BRASIL. Ministério do Desenvolvimento e Assistência Social, Família e Combate à Fome. **Censo SUAS**. Secretaria Nacional de Assistência Social – SNAS. Disponível em: <https://www.gov.br/mds/pt-br/orgaos/SAGICAD/estudos-e-pesquisas/censo-suas>. Acesso em: 10 jul. 2025.

BRASIL. Ministério do Desenvolvimento e Assistência Social, Família e Combate à Fome. **Observatório do Censo SUAS**. Painel interativo para consulta pública. Disponível em: <https://paineis.mds.gov.br/public/extensions/observatorio-do-censo-suas/index.html>. Acesso em: 10 jul. 2025.



EXPEDIENTE

Documento elaborado pela Secretaria Executiva de Assistência Social (SEASS) através da Vigilância Socioassistencial e Gestão da Informação | Coordenação de Vigilância Socioassistencial em parceria com o Centro de Desenvolvimento e Cidadania (CDC).

ELABORAÇÃO

Coordenação de Vigilância Socioassistencial
José Maurício de Almeida Lopes

Equipe Técnica de Vigilância Socioassistencial
Rhaiana Luama Carneiro Duarte, Renally da Silva Araújo e Sidney Marques Cavalcanti.

Av. Conde da Boa Vista, 2º andar - Edifício Palmira II - Bairro Boa Vista - Recife – PE
Telefone: (81) 3183 - 0716 / (81) 9.8494-1286. E-mail: vigilanciasocioassistencialpe@gmail.com

Anexo 1

Áreas ligadas à Gestão Gestão do SUAS

Legenda:

1 – Sim na estrutura formal do órgão gestor

2 – Sim de maneira informal

0 – Não constituída

Município	Região de desenvolvimento	Período						
		2018	2019	2020	2021	2022	2023	2024
Abreu e Lima	Região Metropolitana	1	1	1	1	1	1	1
Afogados da Ingazeira	Sertão do Pajeú	2	2	2	2	2	2	2
Afrânio	Sertão do São Francisco	1	1	1	1	1	1	1
Agrestina	Agreste Central	1	1	1	1	2	2	1
Água Preta	Mata Sul	2	2	1	1	1	2	2
Águas Belas	Agreste Meridional	1	1	1	1	1	1	1
Alagoinha	Agreste Central	1	1	1	1	1	1	1
Aliança	Mata Norte	2	1	1	1	1	2	1
Altinho	Agreste Central	1	2	1	1	1	1	1
Amaraji	Mata Sul	1	1	1	1	1	1	1
Angelim	Agreste Meridional	2	2	2	2	1	1	1
Araçoiaba	Região Metropolitana	1	1	1	1	1	1	1
Araripina	Sertão do Araripe	1	1	1	1	1	1	1
Arcoverde	Sertão do Moxotó	2	2	1	1	1	1	1
Barra de Guabiraba	Agreste Central	2	2	2	2	1	1	1
Barreiros	Mata Sul	2	2	1	1	1	2	2
Belém de Maria	Mata Sul	2	1	1	1	1	1	1
Belém do São Francisco	Sertão de Itaparica	1	1	1	1	1	1	1
Belo Jardim	Agreste Central	1	1	1	1	1	1	1
Betânia	Sertão do Moxotó	2	2	2	2	2	2	2
Bezerros	Agreste Central	1	1	1	1	1	1	1
Bodocó	Sertão do Araripe	1	1	1	1	1	1	1
Bom Conselho	Agreste Meridional	1	1	1	2	1	1	1
Bom Jardim	Agreste Setentrional	1	1	1	1	1	1	1
Bonito	Agreste Central	1	1	1	1	1	1	1
Brejão	Agreste Meridional	2	2	2	1	2	2	1
Brejinho	Sertão do Pajeú	0	0	0	1	1	1	1
Brejo da Madre de Deus	Agreste Central	2	1	1	2	1	1	1
Buenos Aires	Mata Norte	2	2	2	2	2	2	2
Buíque	Agreste Meridional	2	2	1	2	1	1	1
Cabo de Santo Agostinho	Região Metropolitana	2	2	2	1	1	1	1
Cabrobó	Sertão do São Francisco	1	1	1	1	1	1	1
Cachoeirinha	Agreste Central	2	2	0	0	2	2	2
Caetés	Agreste Meridional	0	1	2	1	1	2	1
Calçado	Agreste Meridional	0	0	0	2	2	1	1
Calumbi	Sertão do Pajeú	2	1	1	1	1	1	1
Camaragibe	Região Metropolitana	1	1	1	1	1	1	1
Camocim de São Félix	Agreste Central	2	2	2	2	0	2	2
Camutanga	Mata Norte	1	1	1	1	1	1	1
Canhotinho	Agreste Meridional	1	1	1	1	1	1	1
Capoeiras	Agreste Meridional	1	0	0	0	0	1	1
Carnaíba	Sertão do Pajeú	2	2	2	1	1	2	1
Carnaubeira da Penha	Sertão de Itaparica	1	1	1	1	1	2	1
Carpina	Mata Norte	2	2	0	1	1	0	0
Caruaru	Agreste Central	1	1	1	1	1	1	1
Casinhas	Agreste Setentrional	2	1	2	2	1	1	1
Catende	Mata Sul	1	1	1	1	1	1	1

Anexo 1

Áreas ligadas à Gestão Gestão do SUAS

Legenda:

1 – Sim na estrutura formal do órgão gestor

2 – Sim de maneira informal

0 – Não constituída

Município	Região de desenvolvimento	Período						
		2018	2019	2020	2021	2022	2023	2024
Cedro	Sertão Central	1	1	1	1	1	2	2
Chã de Alegria	Mata Norte	2	1	1	1	1	1	1
Chã Grande	Mata Sul	2	2	2	2	2	0	2
Condado	Mata Norte	2	2	2	1	1	1	1
Correntes	Agrete Meridional	0	0	0	0	1	1	1
Cortês	Mata Sul	1	1	2	0	0	0	1
Cumaru	Agrete Setentrional	1	1	2	1	1	1	1
Cupira	Agrete Central	1	2	2	2	1	1	1
Custódia	Sertão do Moxotó	1	2	1	1	1	1	1
Dormentes	Sertão do São Francisco	1	1	1	1	1	1	1
Escada	Mata Sul	1	2	2	1	1	1	1
Exu	Sertão do Araripe	2	2	2	1	1	1	1
Feira Nova	Agrete Setentrional	2	2	2	1	1	1	1
Fernando de Noronha	Região Metropolitana	-	-	-	-	-	-	1
Ferreiros	Mata Norte	1	2	1	1	1	1	1
Flores	Sertão do Pajeú	2	2	2	1	1	2	2
Floresta	Sertão de Itaparica	1	1	1	2	2	1	0
Frei Miguelinho	Agrete Setentrional	2	1	1	2	1	1	1
Gameleira	Mata Sul	1	1	1	1	1	1	1
Garanhuns	Agrete Meridional	1	1	1	1	1	1	2
Glória do Goitá	Mata Norte	2	1	1	1	1	1	1
Goiana	Mata Norte	2	2	2	1	2	2	2
Granito	Sertão do Araripe	2	2	2	1	1	2	2
Gravatá	Agrete Central	1	2	2	1	1	2	1
Iati	Agrete Meridional	0	0	2	2	2	2	0
Ibimirim	Sertão do Moxotó	2	2	2	0	0	1	1
Ibirajuba	Agrete Central	2	1	1	1	1	1	1
Igarassu	Região Metropolitana	1	1	1	1	1	1	1
Iguaracy	Sertão do Pajeú	1	1	1	1	1	1	1
Ilha de Itamaracá	Região Metropolitana	1	2	2	2	2	2	2
Inajá	Sertão do Moxotó	1	1	1	1	1	1	1
Ingazeira	Sertão do Pajeú	1	1	1	1	1	1	1
Ipojuca	Região Metropolitana	1	1	1	1	1	1	1
Ipubi	Sertão do Araripe	2	2	2	1	1	1	1
Itacuruba	Sertão de Itaparica	1	1	1	1	1	1	1
Itaíba	Agrete Meridional	1	1	1	1	1	1	1
Itambé	Mata Norte	2	1	1	1	2	1	1
Itapetim	Sertão do Pajeú	0	0	0	2	2	2	1
Itapissuma	Região Metropolitana	2	2	2	1	1	1	2
Itaquitinga	Mata Norte	2	2	2	1	1	1	1
Jaboatão dos Guararapes	Região Metropolitana	1	1	1	1	1	1	1
Jaqueira	Mata Sul	1	1	1	2	2	1	1
Jatúba	Agrete Central	1	1	1	1	1	1	1
Jatobá	Sertão de Itaparica	1	1	1	1	1	1	1
João Alfredo	Agrete Setentrional	2	2	2	2	1	1	1
Joaquim Nabuco	Mata Sul	0	2	2	0	1	1	2
Jucati	Agrete Meridional	0	0	0	0	0	0	1

Anexo 1

Áreas ligadas à Gestão Gestão do SUAS

Legenda:

1 – Sim na estrutura formal do órgão gestor

2 – Sim de maneira informal

0 – Não constituída

Município	Região de desenvolvimento	Período						
		2018	2019	2020	2021	2022	2023	2024
Jupi	Agreste Meridional	0	1	1	2	1	1	1
Jurema	Agreste Meridional	1	1	1	1	1	1	1
Lagoa de Itaenga	Mata Norte	1	1	1	1	1	1	1
Lagoa do Carro	Mata Norte	1	0	0	0	2	1	1
Lagoa do Ouro	Agreste Meridional	2	2	2	2	2	2	2
Lagoa dos Gatos	Agreste Central	2	2	2	1	1	1	1
Lagoa Grande	Sertão do São Francisco	2	1	2	1	1	1	1
Lajedo	Agreste Meridional	2	2	2	2	1	2	0
Limoeiro	Agreste Setentrional	1	1	1	1	1	1	1
Macaparana	Mata Norte	2	2	2	1	1	0	2
Machados	Agreste Setentrional	2	2	2	2	2	2	2
Manari	Sertão do Moxotó	1	1	1	1	1	1	1
Maraial	Mata Sul	1	1	2	0	1	1	2
Mirandiba	Sertão Central	1	1	1	1	1	1	1
Moreilândia	Sertão do Araripe	1	1	1	1	1	1	1
Moreno	Região Metropolitana	1	1	1	2	1	1	1
Nazaré da Mata	Mata Norte	1	1	1	1	1	1	1
Olinda	Região Metropolitana	0	0	2	2	2	2	2
Orobó	Agreste Setentrional	1	2	1	0	0	0	0
Orocó	Sertão do São Francisco	2	2	2	2	2	2	2
Ouricuri	Sertão do Araripe	2	2	2	1	2	1	1
Palmares	Mata Sul	2	2	2	1	1	1	1
Palmeirina	Agreste Meridional	0	1	2	1	1	1	1
Panelas	Agreste Central	1	1	2	2	2	0	0
Paranatama	Agreste Meridional	0	0	1	0	0	1	0
Parnamirim	Sertão Central	2	1	1	1	1	1	1
Passira	Agreste Setentrional	2	1	1	1	1	0	0
Paudalho	Mata Norte	1	1	1	1	1	1	1
Paulista	Região Metropolitana	2	2	2	2	2	1	1
Pedra	Agreste Meridional	1	1	1	2	2	2	2
Pesqueira	Agreste Central	1	1	1	1	1	2	1
Petrolândia	Sertão de Itaparica	0	0	0	2	2	1	2
Petrolina	Sertão do São Francisco	1	1	2	1	1	1	1
Poção	Agreste Central	1	2	1	1	1	1	1
Pombos	Agreste Central	1	1	1	1	1	1	1
Primavera	Mata Sul	1	1	1	1	1	1	1
Quipapá	Mata Sul	1	1	1	2	1	1	1
Quixaba	Sertão do Pajeú	1	1	1	2	2	2	1
Recife	Região Metropolitana	1	1	1	1	1	1	1
Riacho das Almas	Agreste Central	2	2	1	2	1	1	1
Ribeirão	Mata Sul	1	1	1	2	1	1	1
Rio Formoso	Mata Sul	1	1	1	1	1	1	1
Sairé	Agreste Central	1	1	1	1	1	1	1
Salgadinho	Agreste Setentrional	2	2	2	1	1	1	1
Salgueiro	Sertão Central	1	1	1	1	1	1	1
Saloá	Agreste Meridional	2	2	1	1	0	1	1
Sanharó	Agreste Central	2	1	1	1	1	1	1

Anexo 1

Áreas ligadas à Gestão Gestão do SUAS

Legenda:

1 – Sim na estrutura formal do órgão gestor

2 – Sim de maneira informal

0 – Não constituída

Município	Região de desenvolvimento	Período						
		2018	2019	2020	2021	2022	2023	2024
Santa Cruz	Sertão do Araripe	1	1	1	1	1	1	1
Santa Cruz da Baixa Verde	Sertão do Pajeú	1	1	1	1	1	2	1
Santa Cruz do Capibaribe	Agreste Setentrional	1	1	1	1	1	1	1
Santa Filomena	Sertão do Araripe	0	0	0	0	2	2	2
Santa Maria da Boa Vista	Sertão do São Francisco	1	2	2	2	2	0	0
Santa Maria do Cambucá	Agreste Setentrional	1	0	1	1	1	1	1
Santa Terezinha	Sertão do Pajeú	0	0	0	2	2	2	2
São Benedito do Sul	Mata Sul	1	1	1	1	1	1	1
São Bento do Una	Agreste Central	2	2	1	1	1	1	1
São Caetano	Agreste Central	1	1	1	1	2	1	1
São João	Agreste Meridional	1	2	2	1	1	1	1
São Joaquim do Monte	Agreste Central	1	1	1	1	1	1	1
São José da Coroa Grande	Mata Sul	1	1	1	1	1	1	1
São José do Belmonte	Sertão Central	2	1	1	1	1	-	1
São José do Egito	Sertão do Pajeú	0	0	0	2	2	2	1
São Lourenço da Mata	Região Metropolitana	0	2	0	1	2	1	2
São Vicente Férrer	Agreste Setentrional	2	2	0	2	2	1	1
Serra Talhada	Sertão do Pajeú	1	1	1	1	1	1	1
Serrita	Sertão Central	2	2	2	2	2	2	1
Sertânia	Sertão do Moxotó	1	1	1	1	1	1	1
Sirinhaém	Mata Sul	2	0	2	2	1	2	2
Solidão	Sertão do Pajeú	1	1	1	1	1	1	1
Surubim	Agreste Setentrional	2	1	1	1	2	1	1
Tabira	Sertão do Pajeú	2	1	2	1	1	1	1
Tacaimbó	Agreste Central	1	1	1	2	2	1	1
Tacaratu	Sertão de Itaparica	1	1	1	1	1	1	1
Tamandaré	Mata Sul	0	0	2	2	2	2	1
Taquaritinga do Norte	Agreste Setentrional	2	2	1	2	2	1	2
Terezinha	Agreste Meridional	1	1	1	1	1	1	1
Terra Nova	Sertão Central	1	1	2	2	1	2	2
Timbaúba	Mata Norte	1	1	1	1	1	1	1
Toritama	Agreste Setentrional	1	1	1	1	1	1	1
Tracunhaém	Mata Norte	0	2	2	2	1	1	1
Trindade	Sertão do Araripe	2	2	1	1	1	1	1
Triunfo	Sertão do Pajeú	0	1	1	1	1	1	1
Tupanatinga	Agreste Meridional	2	0	0	0	2	2	1
Tuparetama	Sertão do Pajeú	1	1	1	1	1	1	1
Venturosa	Agreste Meridional	1	1	1	1	1	1	2
Verdejante	Sertão Central	1	1	1	1	1	1	1
Vertente do Lério	Agreste Setentrional	2	2	2	1	2	1	1
Vertentes	Agreste Setentrional	2	2	1	2	1	1	2
Vicência	Mata Norte	1	1	1	1	1	2	1
Vitória de Santo Antão	Mata Sul	2	2	2	1	2	2	1
Xexéu	Mata Sul	1	1	1	1	1	1	1

Fonte: Censo SUAS / CNAS / MDS; Elaboração própria

Anexo 2

Áreas ligadas à Gestão Regulação do SUAS

Legenda:

1 – Sim na estrutura formal do órgão gestor

2 – Sim de maneira informal

0 – Não constituída

Município	Região de desenvolvimento	Período						
		2018	2019	2020	2021	2022	2023	2024
Abreu e Lima	Região Metropolitana	0	0	0	0	0	2	0
Afogados da Ingazeira	Sertão do Pajeú	0	0	0	0	0	0	0
Afrânio	Sertão do São Francisco	1	1	1	1	2	1	1
Agrestina	Agreste Central	1	1	1	1	1	1	1
Água Preta	Mata Sul	2	2	2	2	2	2	2
Águas Belas	Agreste Meridional	1	2	2	1	2	2	2
Alagoinha	Agreste Central	1	1	1	1	1	1	1
Aliança	Mata Norte	1	1	1	1	1	1	1
Altinho	Agreste Central	1	2	1	1	1	1	1
Amaraji	Mata Sul	2	1	1	1	1	1	1
Angelim	Agreste Meridional	2	2	2	2	2	2	2
Araçoiaba	Região Metropolitana	1	2	0	0	2	0	2
Araripina	Sertão do Araripe	1	1	1	1	1	1	1
Arcoverde	Sertão do Moxotó	2	0	0	2	1	1	1
Barra de Guabiraba	Agreste Central	2	2	0	0	2	1	1
Barreiros	Mata Sul	1	1	1	2	2	2	0
Belém de Maria	Mata Sul	0	1	1	1	1	1	1
Belém do São Francisco	Sertão de Itaparica	0	0	0	0	0	0	0
Belo Jardim	Agreste Central	0	2	0	2	2	1	1
Betânia	Sertão do Moxotó	2	2	2	2	2	2	2
Bezerros	Agreste Central	2	2	1	1	1	1	1
Bodocó	Sertão do Araripe	1	1	1	2	2	1	1
Bom Conselho	Agreste Meridional	1	1	1	1	1	1	1
Bom Jardim	Agreste Setentrional	1	1	1	1	1	2	2
Bonito	Agreste Central	1	1	1	1	1	1	1
Brejão	Agreste Meridional	2	1	2	1	1	1	1
Brejinho	Sertão do Pajeú	0	0	0	0	0	0	2
Brejo da Madre de Deus	Agreste Central	2	1	1	0	1	1	1
Buenos Aires	Mata Norte	2	2	2	2	2	2	2
Buíque	Agreste Meridional	0	0	1	2	1	2	1
Cabo de Santo Agostinho	Região Metropolitana	0	0	1	0	0	1	0
Cabrobó	Sertão do São Francisco	2	2	2	0	2	0	2
Cachoeirinha	Agreste Central	2	2	0	0	2	2	0
Caetés	Agreste Meridional	2	2	0	1	2	2	2
Calçado	Agreste Meridional	0	0	0	0	0	0	0
Calumbi	Sertão do Pajeú	1	1	1	1	1	1	1
Camaragibe	Região Metropolitana	1	1	1	1	1	1	1
Camocim de São Félix	Agreste Central	2	2	0	2	0	2	2
Camutanga	Mata Norte	2	2	2	1	2	1	1
Canhotinho	Agreste Meridional	2	2	2	2	2	2	2
Capoeiras	Agreste Meridional	0	0	0	0	0	0	1
Carnaíba	Sertão do Pajeú	0	0	0	1	1	2	0
Carnaubeira da Penha	Sertão de Itaparica	1	1	1	1	0	0	0
Carpina	Mata Norte	0	2	0	0	0	0	0
Caruaru	Agreste Central	0	0	0	0	0	0	0
Casinhas	Agreste Setentrional	2	2	2	2	1	1	1
Catende	Mata Sul	2	1	2	1	1	1	1

Anexo 2

Áreas ligadas à Gestão Regulação do SUAS

Legenda:

1 – Sim na estrutura formal do órgão gestor

2 – Sim de maneira informal

0 – Não constituída

Município	Região de desenvolvimento	Período						
		2018	2019	2020	2021	2022	2023	2024
Cedro	Sertão Central	0	0	1	1	2	0	0
Chã de Alegria	Mata Norte	0	0	2	0	0	2	2
Chã Grande	Mata Sul	2	2	0	2	2	0	1
Condado	Mata Norte	0	0	2	2	2	2	1
Correntes	Agreste Meridional	1	1	1	1	1	1	1
Cortês	Mata Sul	1	1	2	0	0	0	0
Cumaru	Agreste Setentrional	2	1	2	1	1	1	1
Cupira	Agreste Central	1	2	0	0	1	1	1
Custódia	Sertão do Moxotó	1	2	1	1	1	1	1
Dormentes	Sertão do São Francisco	1	1	1	2	2	1	1
Escada	Mata Sul	1	2	2	1	1	1	1
Exu	Sertão do Araripe	2	2	2	0	0	0	0
Feira Nova	Agreste Setentrional	2	2	0	0	0	2	2
Fernando de Noronha	Região Metropolitana	-	-	-	-	-	-	2
Ferreiros	Mata Norte	1	1	1	2	1	1	1
Flores	Sertão do Pajeú	2	1	2	2	2	2	0
Floresta	Sertão de Itaparica	1	1	1	2	2	2	0
Frei Miguelinho	Agreste Setentrional	2	0	2	0	0	2	2
Gameleira	Mata Sul	1	1	1	1	1	1	1
Garanhuns	Agreste Meridional	2	2	1	1	1	1	2
Glória do Goitá	Mata Norte	0	0	1	0	0	1	1
Goiana	Mata Norte	0	2	2	2	2	2	2
Granito	Sertão do Araripe	2	2	2	1	1	2	2
Gravatá	Agreste Central	2	2	2	2	1	2	2
Iati	Agreste Meridional	2	0	2	2	0	0	0
Ibimirim	Sertão do Moxotó	0	2	0	0	0	2	1
Ibirajuba	Agreste Central	2	1	1	1	1	1	1
Igarassu	Região Metropolitana	2	2	2	0	0	0	0
Iguaracy	Sertão do Pajeú	2	1	2	2	2	2	2
Ilha de Itamaracá	Região Metropolitana	2	2	2	2	2	2	2
Inajá	Sertão do Moxotó	1	1	1	1	1	1	1
Ingazeira	Sertão do Pajeú	1	1	1	0	0	0	2
Ipojuca	Região Metropolitana	1	2	2	0	0	0	0
Ipubi	Sertão do Araripe	2	2	2	2	1	2	1
Itacuruba	Sertão de Itaparica	0	1	1	1	1	2	1
Itaíba	Agreste Meridional	1	1	1	1	1	1	1
Itambé	Mata Norte	0	1	1	1	0	1	1
Itapetim	Sertão do Pajeú	0	0	0	0	2	2	2
Itapissuma	Região Metropolitana	0	2	0	0	0	0	0
Itaquitinga	Mata Norte	0	0	0	2	2	1	1
Jaboatão dos Guararapes	Região Metropolitana	0	0	0	1	1	0	0
Jaqueira	Mata Sul	2	2	2	0	0	1	1
Jatobá	Sertão de Itaparica	2	0	1	1	1	1	1
João Alfredo	Agreste Setentrional	2	2	0	2	1	1	1
Joaquim Nabuco	Mata Sul	0	0	0	0	0	2	2
Jucati	Agreste Meridional	0	0	2	0	0	0	1

Anexo 2

Áreas ligadas à Gestão Regulação do SUAS

Legenda:

1 – Sim na estrutura formal do órgão gestor

2 – Sim de maneira informal

0 – Não constituída

Município	Região de desenvolvimento	Período						
		2018	2019	2020	2021	2022	2023	2024
Jupi	Agreste Meridional	0	1	1	0	1	1	1
Jurema	Agreste Meridional	2	2	0	1	1	1	1
Lagoa de Itaenga	Mata Norte	1	2	1	2	2	2	0
Lagoa do Carro	Mata Norte	2	0	2	2	0	1	1
Lagoa do Ouro	Agreste Meridional	2	0	2	2	0	2	1
Lagoa dos Gatos	Agreste Central	2	2	0	2	1	2	1
Lagoa Grande	Sertão do São Francisco	2	1	0	2	0	1	1
Lajedo	Agreste Meridional	1	0	2	1	1	0	0
Limoeiro	Agreste Setentrional	2	2	2	2	1	2	2
Macaparana	Mata Norte	2	2	1	1	0	2	0
Machados	Agreste Setentrional	0	0	0	0	0	0	0
Manari	Sertão do Moxotó	1	1	1	1	1	1	1
Maraial	Mata Sul	1	1	0	0	0	2	2
Mirandiba	Sertão Central	2	0	2	2	2	2	1
Moreilândia	Sertão do Araripe	0	0	0	0	0	1	1
Moreno	Região Metropolitana	1	0	0	0	0	0	0
Nazaré da Mata	Mata Norte	1	1	1	1	1	1	1
Olinda	Região Metropolitana	0	0	2	2	2	2	2
Orobó	Agreste Setentrional	1	2	1	0	0	0	0
Orocó	Sertão do São Francisco	2	2	2	2	0	2	2
Ouricuri	Sertão do Araripe	2	2	0	2	2	0	0
Palmares	Mata Sul	2	2	2	1	1	1	1
Palmeirina	Agreste Meridional	0	0	0	1	1	1	1
Panelas	Agreste Central	1	1	1	0	0	0	0
Paranatama	Agreste Meridional	0	0	2	0	0	0	0
Parnamirim	Sertão Central	2	1	1	1	1	1	1
Passira	Agreste Setentrional	0	1	0	0	0	0	0
Paudalho	Mata Norte	1	1	1	1	1	2	2
Paulista	Região Metropolitana	2	1	1	1	1	1	1
Pedra	Agreste Meridional	1	1	1	2	2	2	2
Pesqueira	Agreste Central	1	2	2	2	1	2	1
Petrolândia	Sertão de Itaparica	0	0	0	2	2	2	2
Petrolina	Sertão do São Francisco	1	1	2	1	1	1	1
Poção	Agreste Central	2	2	2	1	1	1	1
Pombos	Agreste Central	1	1	1	1	1	1	1
Primavera	Mata Sul	2	1	1	1	1	1	1
Quipapá	Mata Sul	0	1	2	2	1	1	1
Quixaba	Sertão do Pajeú	0	0	1	2	2	2	1
Recife	Região Metropolitana	0	0	0	1	1	1	1
Riacho das Almas	Agreste Central	2	2	2	2	2	2	2
Ribeirão	Mata Sul	1	1	1	2	1	2	2
Rio Formoso	Mata Sul	1	1	1	1	2	1	1
Sairé	Agreste Central	2	2	2	2	2	2	2
Salgadinho	Agreste Setentrional	0	0	2	2	2	1	1
Salgueiro	Sertão Central	0	1	2	2	2	1	1
Saloá	Agreste Meridional	1	2	2	2	0	2	1
Sanharó	Agreste Central	0	2	1	1	1	2	0

Anexo 2

Áreas ligadas à Gestão Regulação do SUAS

Legenda:

1 – Sim na estrutura formal do órgão gestor

2 – Sim de maneira informal

0 – Não constituída

Município	Região de desenvolvimento	Período						
		2018	2019	2020	2021	2022	2023	2024
Santa Cruz	Sertão do Araripe	0	0	0	0	0	0	0
Santa Cruz da Baixa Verde	Sertão do Pajeú	1	2	2	0	0	2	1
Santa Cruz do Capibaribe	Agreste Setentrional	0	2	1	1	1	1	2
Santa Filomena	Sertão do Araripe	0	0	0	0	0	0	0
Santa Maria da Boa Vista	Sertão do São Francisco	1	2	0	2	2	0	0
Santa Maria do Cambucá	Agreste Setentrional	1	0	2	2	2	2	1
Santa Terezinha	Sertão do Pajeú	0	0	0	2	2	2	2
São Benedito do Sul	Mata Sul	2	2	2	1	1	1	1
São Bento do Una	Agreste Central	2	2	2	2	2	1	1
São Caetano	Agreste Central	0	1	1	0	1	1	0
São João	Agreste Meridional	1	1	0	1	2	2	1
São Joaquim do Monte	Agreste Central	1	2	1	2	2	2	2
São José da Coroa Grande	Mata Sul	0	0	0	0	2	0	0
São José do Belmonte	Sertão Central	2	1	1	1	1	-	1
São José do Egito	Sertão do Pajeú	0	0	0	0	0	0	0
São Lourenço da Mata	Região Metropolitana	0	2	2	2	2	2	1
São Vicente Férrer	Agreste Setentrional	2	2	0	0	0	0	0
Serra Talhada	Sertão do Pajeú	1	1	1	2	2	1	2
Serrita	Sertão Central	0	0	2	2	2	2	1
Sertânia	Sertão do Moxotó	1	1	1	1	1	1	1
Sirinhaém	Mata Sul	0	0	0	0	1	0	0
Solidão	Sertão do Pajeú	2	1	1	1	1	1	1
Surubim	Agreste Setentrional	2	1	2	2	2	0	0
Tabira	Sertão do Pajeú	2	1	2	1	1	1	1
Tacaimbó	Agreste Central	1	2	1	2	2	1	1
Tacaratu	Sertão de Itaparica	1	1	1	1	2	2	0
Tamandaré	Mata Sul	0	0	0	2	2	2	1
Taquaritinga do Norte	Agreste Setentrional	2	2	1	2	2	2	2
Terezinha	Agreste Meridional	1	1	1	1	1	1	1
Terra Nova	Sertão Central	0	2	2	2	2	0	2
Timbaúba	Mata Norte	2	1	1	2	1	1	1
Toritama	Agreste Setentrional	2	1	2	1	1	1	1
Tracunhaém	Mata Norte	0	2	2	1	1	1	1
Trindade	Sertão do Araripe	2	2	1	1	2	1	1
Triunfo	Sertão do Pajeú	0	2	2	2	2	2	2
Tupanatinga	Agreste Meridional	0	0	0	0	0	0	0
Tuparetama	Sertão do Pajeú	1	1	1	1	1	1	1
Venturosa	Agreste Meridional	2	2	2	2	2	2	2
Verdejante	Sertão Central	1	1	1	1	1	1	1
Vertente do Lério	Agreste Setentrional	1	1	2	1	1	2	1
Vertentes	Agreste Setentrional	2	2	0	0	2	1	2
Vicência	Mata Norte	1	1	1	1	1	1	1
Vitória de Santo Antão	Mata Sul	2	0	2	1	2	2	2
Xexéu	Mata Sul	1	1	2	2	2	2	1

Fonte: Censo SUAS / CNAS / MDS; Elaboração própria

Anexo 3

Áreas ligadas à Gestão Vigilância Socioassistencial

Legenda:

1 – Sim na estrutura formal do órgão gestor

2 – Sim de maneira informal

0 – Não constituída

Município	Região de desenvolvimento	Período						
		2018	2019	2020	2021	2022	2023	2024
Abreu e Lima	Região Metropolitana	1	1	1	1	1	1	1
Afogados da Ingazeira	Sertão do Pajeú	2	2	2	2	2	2	2
Afrânio	Sertão do São Francisco	1	1	1	2	2	1	1
Agrestina	Agreste Central	2	2	0	1	2	2	0
Água Preta	Mata Sul	1	1	2	1	1	1	1
Águas Belas	Agreste Meridional	1	2	2	2	2	2	2
Alagoinha	Agreste Central	2	2	2	1	1	1	1
Aliança	Mata Norte	2	1	1	1	1	1	1
Altinho	Agreste Central	2	2	2	2	1	1	2
Amaraji	Mata Sul	0	0	0	1	1	1	1
Angelim	Agreste Meridional	2	0	2	2	2	2	2
Araçoiaba	Região Metropolitana	1	1	1	2	1	1	1
Araripina	Sertão do Araripe	1	1	1	1	1	1	1
Arcoverde	Sertão do Moxotó	2	2	2	1	2	2	2
Barra de Guabiraba	Agreste Central	2	2	2	2	1	1	1
Barreiros	Mata Sul	2	2	1	1	1	1	1
Belém de Maria	Mata Sul	1	1	1	1	1	1	1
Belém do São Francisco	Sertão de Itaparica	0	0	0	0	0	0	0
Belo Jardim	Agreste Central	2	2	2	1	1	1	1
Betânia	Sertão do Moxotó	1	2	2	2	2	2	2
Bezerros	Agreste Central	1	1	1	1	1	1	1
Bodocó	Sertão do Araripe	1	1	1	1	1	1	1
Bom Conselho	Agreste Meridional	2	1	1	2	2	2	2
Bom Jardim	Agreste Setentrional	1	1	2	2	2	1	1
Bonito	Agreste Central	1	2	1	1	1	1	1
Brejão	Agreste Meridional	1	1	1	1	2	1	2
Brejinho	Sertão do Pajeú	0	2	0	2	2	2	2
Brejo da Madre de Deus	Agreste Central	2	1	2	2	1	1	1
Buenos Aires	Mata Norte	2	2	2	2	2	2	2
Buíque	Agreste Meridional	0	2	1	2	1	1	1
Cabo de Santo Agostinho	Região Metropolitana	1	1	1	1	1	1	1
Cabrobó	Sertão do São Francisco	1	1	1	1	1	1	1
Cachoeirinha	Agreste Central	2	0	0	0	0	2	0
Caetés	Agreste Meridional	2	2	1	1	1	1	2
Calçado	Agreste Meridional	0	0	0	2	2	2	2
Calumbi	Sertão do Pajeú	2	1	1	1	1	1	2
Camaragibe	Região Metropolitana	1	1	1	1	1	1	1
Camocim de São Félix	Agreste Central	2	2	2	2	1	2	2
Camutanga	Mata Norte	2	2	2	2	2	1	1
Canhotinho	Agreste Meridional	2	2	2	2	2	2	2
Capoeiras	Agreste Meridional	1	0	2	1	1	1	1
Carnaíba	Sertão do Pajeú	2	2	2	1	1	1	2
Carnaubeira da Penha	Sertão de Itaparica	1	2	2	2	2	2	1
Carpina	Mata Norte	1	1	2	1	2	2	2
Caruaru	Agreste Central	1	1	1	1	1	1	1
Casinhas	Agreste Setentrional	1	1	1	1	1	2	1
Catende	Mata Sul	2	1	1	1	1	1	1

Anexo 3

Áreas ligadas à Gestão Vigilância Socioassistencial

Legenda:

1 – Sim na estrutura formal do órgão gestor

2 – Sim de maneira informal

0 – Não constituída

Município	Região de desenvolvimento	Período						
		2018	2019	2020	2021	2022	2023	2024
Cedro	Sertão Central	0	0	2	0	0	0	2
Chã de Alegria	Mata Norte	2	2	2	2	2	2	2
Chã Grande	Mata Sul	2	2	2	2	2	0	2
Condado	Mata Norte	2	2	2	1	1	1	1
Correntes	Agreste Meridional	2	2	2	2	0	2	1
Cortês	Mata Sul	2	1	2	2	2	2	1
Cumaru	Agreste Setentrional	1	1	2	1	1	1	1
Cupira	Agreste Central	2	2	2	2	1	1	1
Custódia	Sertão do Moxotó	2	1	1	1	1	1	1
Dormentes	Sertão do São Francisco	1	1	1	1	1	1	1
Escada	Mata Sul	2	1	2	1	1	1	1
Exu	Sertão do Araripe	2	2	2	1	1	1	1
Feira Nova	Agreste Setentrional	2	2	2	2	2	2	2
Fernando de Noronha	Região Metropolitana	-	-	-	-	-	-	2
Ferreiros	Mata Norte	0	0	0	1	1	1	1
Flores	Sertão do Pajeú	2	2	2	1	1	2	2
Floresta	Sertão de Itaparica	1	1	1	2	2	2	2
Frei Miguelinho	Agreste Setentrional	2	1	2	2	2	1	2
Gameleira	Mata Sul	1	1	1	1	1	1	1
Garanhuns	Agreste Meridional	1	1	1	1	1	1	2
Glória do Goitá	Mata Norte	2	2	1	2	2	1	1
Goiana	Mata Norte	2	2	0	2	2	2	2
Granito	Sertão do Araripe	2	2	2	1	1	2	2
Gravatá	Agreste Central	1	2	2	1	1	2	2
Iati	Agreste Meridional	0	0	2	2	0	0	2
Ibimirim	Sertão do Moxotó	2	2	2	2	2	1	1
Ibirajuba	Agreste Central	2	1	1	1	1	1	1
Igarassu	Região Metropolitana	1	1	1	1	1	1	1
Iguaracy	Sertão do Pajeú	1	1	1	1	1	1	1
Ilha de Itamaracá	Região Metropolitana	2	0	2	2	2	2	2
Inajá	Sertão do Moxotó	1	1	1	1	1	1	1
Ingazeira	Sertão do Pajeú	1	1	1	2	2	2	2
Ipojuca	Região Metropolitana	1	1	2	2	1	1	1
Ipubi	Sertão do Araripe	2	2	2	1	2	2	2
Itacuruba	Sertão de Itaparica	1	1	1	1	1	2	1
Itaíba	Agreste Meridional	1	1	1	1	1	1	1
Itambé	Mata Norte	1	1	1	1	1	1	1
Itapetim	Sertão do Pajeú	0	0	0	2	2	2	2
Itapissuma	Região Metropolitana	2	2	2	1	1	1	2
Itaquitinga	Mata Norte	2	2	2	1	2	1	1
Jaboatão dos Guararapes	Região Metropolitana	1	1	1	1	1	1	1
Jaqueira	Mata Sul	1	1	1	2	2	2	2
Jatúba	Agreste Central	2	2	0	1	2	1	2
Jatobá	Sertão de Itaparica	2	2	2	2	2	2	1
João Alfredo	Agreste Setentrional	2	1	1	2	1	1	1
Joaquim Nabuco	Mata Sul	2	2	2	2	2	2	2
Jucati	Agreste Meridional	0	0	0	0	2	2	1

Anexo 3

Áreas ligadas à Gestão Vigilância Socioassistencial

Legenda:

1 – Sim na estrutura formal do órgão gestor

2 – Sim de maneira informal

0 – Não constituída

Município	Região de desenvolvimento	Período						
		2018	2019	2020	2021	2022	2023	2024
Jupi	Agreste Meridional	0	1	0	0	2	2	1
Jurema	Agreste Meridional	0	0	1	0	1	1	1
Lagoa de Itaenga	Mata Norte	1	1	1	1	1	1	1
Lagoa do Carro	Mata Norte	0	1	2	2	1	1	1
Lagoa do Ouro	Agreste Meridional	2	1	2	2	2	2	2
Lagoa dos Gatos	Agreste Central	1	1	2	2	2	1	0
Lagoa Grande	Sertão do São Francisco	2	2	2	2	2	2	2
Lajedo	Agreste Meridional	2	2	2	2	2	2	0
Limoeiro	Agreste Setentrional	2	1	1	2	2	2	1
Macaparana	Mata Norte	2	2	2	2	2	2	2
Machados	Agreste Setentrional	0	0	0	0	0	0	0
Manari	Sertão do Moxotó	1	1	1	1	1	1	1
Maraial	Mata Sul	2	2	2	2	2	1	2
Mirandiba	Sertão Central	2	1	1	1	1	1	1
Moreilândia	Sertão do Araripe	0	0	0	0	0	1	1
Moreno	Região Metropolitana	1	1	1	2	2	2	1
Nazaré da Mata	Mata Norte	1	1	0	1	1	1	1
Olinda	Região Metropolitana	2	2	2	2	2	2	2
Orobó	Agreste Setentrional	1	2	2	0	0	0	0
Orocó	Sertão do São Francisco	2	2	2	2	2	2	2
Ouricuri	Sertão do Araripe	2	2	2	2	2	2	1
Palmares	Mata Sul	1	1	1	1	1	1	1
Palmeirina	Agreste Meridional	0	2	2	2	2	1	1
Panelas	Agreste Central	2	2	0	2	2	2	2
Paranatama	Agreste Meridional	1	1	1	1	1	1	1
Parnamirim	Sertão Central	2	1	1	1	1	1	1
Passira	Agreste Setentrional	2	1	0	2	2	2	2
Paudalho	Mata Norte	1	1	1	1	1	1	1
Paulista	Região Metropolitana	1	1	1	2	1	1	1
Pedra	Agreste Meridional	1	1	1	1	1	1	1
Pesqueira	Agreste Central	1	1	1	2	1	2	1
Petrolândia	Sertão de Itaparica	0	0	0	2	2	2	2
Petrolina	Sertão do São Francisco	1	1	2	1	1	1	1
Poção	Agreste Central	2	2	2	1	1	1	1
Pombos	Agreste Central	2	1	1	1	0	0	2
Primavera	Mata Sul	1	1	1	1	1	1	1
Quipapá	Mata Sul	1	0	2	0	0	2	2
Quixaba	Sertão do Pajeú	1	2	2	1	1	1	2
Recife	Região Metropolitana	1	1	1	1	1	1	1
Riacho das Almas	Agreste Central	2	2	2	1	1	1	1
Ribeirão	Mata Sul	0	0	0	2	1	2	2
Rio Formoso	Mata Sul	1	1	1	1	1	1	1
Sairé	Agreste Central	2	2	2	2	1	1	1
Salgadinho	Agreste Setentrional	2	2	2	1	1	1	1
Salgueiro	Sertão Central	0	2	1	2	2	1	1
Saloá	Agreste Meridional	2	1	1	1	1	1	1
Sanharó	Agreste Central	2	2	2	0	2	2	2

Anexo 3

Áreas ligadas à Gestão Vigilância Socioassistencial

Legenda:

1 – Sim na estrutura formal do órgão gestor | 2 – Sim de maneira informal | 0 – Não constituída

Município	Região de desenvolvimento	Período						
		2018	2019	2020	2021	2022	2023	2024
Santa Cruz	Sertão do Araripe	0	0	2	2	2	2	2
Santa Cruz da Baixa Verde	Sertão do Pajeú	0	0	2	1	1	1	1
Santa Cruz do Capibaribe	Agreste Setentrional	1	1	1	1	1	1	1
Santa Filomena	Sertão do Araripe	0	0	0	2	2	2	2
Santa Maria da Boa Vista	Sertão do São Francisco	1	2	2	2	2	2	2
Santa Maria do Cambucá	Agreste Setentrional	2	0	2	2	2	2	1
Santa Terezinha	Sertão do Pajeú	0	2	2	2	2	2	2
São Benedito do Sul	Mata Sul	1	1	1	2	1	1	1
São Bento do Una	Agreste Central	1	1	1	1	2	2	2
São Caetano	Agreste Central	1	1	1	2	2	1	1
São João	Agreste Meridional	2	0	2	2	2	2	0
São Joaquim do Monte	Agreste Central	1	1	1	1	1	1	1
São José da Coroa Grande	Mata Sul	1	1	2	1	2	1	1
São José do Belmonte	Sertão Central	0	0	2	1	1	-	1
São José do Egito	Sertão do Pajeú	0	0	0	2	2	2	2
São Lourenço da Mata	Região Metropolitana	2	2	2	1	2	1	1
São Vicente Férrer	Agreste Setentrional	2	2	0	0	2	1	1
Serra Talhada	Sertão do Pajeú	1	1	1	2	2	1	1
Serrita	Sertão Central	0	0	2	2	2	2	1
Sertânia	Sertão do Moxotó	1	2	2	2	2	2	2
Sirinhaém	Mata Sul	2	0	0	0	1	0	0
Solidão	Sertão do Pajeú	1	2	2	1	1	1	1
Surubim	Agreste Setentrional	1	1	1	1	1	1	1
Tabira	Sertão do Pajeú	2	1	2	1	2	2	1
Tacaimbó	Agreste Central	2	2	1	2	2	1	1
Tacaratu	Sertão de Itaparica	1	1	1	1	1	1	1
Tamandaré	Mata Sul	2	2	2	2	2	2	1
Taquaritinga do Norte	Agreste Setentrional	2	2	1	2	2	1	2
Terezinha	Agreste Meridional	1	2	1	1	1	1	1
Terra Nova	Sertão Central	2	2	2	2	2	2	2
Timbaúba	Mata Norte	1	1	1	1	1	1	1
Toritama	Agreste Setentrional	1	1	1	1	1	1	1
Tracunhaém	Mata Norte	0	0	0	2	2	2	1
Trindade	Sertão do Araripe	2	2	1	2	1	1	1
Triunfo	Sertão do Pajeú	0	2	1	1	2	1	1
Tupanatinga	Agreste Meridional	1	1	1	1	1	1	1
Tuparetama	Sertão do Pajeú	2	2	2	2	2	2	2
Venturosa	Agreste Meridional	2	2	2	2	2	2	2
Verdejante	Sertão Central	1	1	1	1	1	1	1
Vertente do Lério	Agreste Setentrional	2	1	1	1	1	1	1
Vertentes	Agreste Setentrional	2	2	2	2	2	2	1
Vicência	Mata Norte	2	1	1	1	1	1	1
Vitória de Santo Antão	Mata Sul	2	2	0	1	1	2	2
Xexéu	Mata Sul	1	1	1	1	1	1	2

Fonte: Censo SUAS / CNAS / MDS; Elaboração própria

Anexo 4

Áreas ligadas à Gestão Gestão do Trabalho

Legenda:

1 – Sim na estrutura formal do órgão gestor

2 – Sim de maneira informal

0 – Não constituída

Município	Região de desenvolvimento	Período						
		2018	2019	2020	2021	2022	2023	2024
Abreu e Lima	Região Metropolitana	0	2	2	2	2	2	2
Afogados da Ingazeira	Sertão do Pajeú	0	2	0	0	0	0	0
Afrânio	Sertão do São Francisco	1	1	1	2	0	1	1
Agrestina	Agreste Central	1	1	1	1	2	1	2
Água Preta	Mata Sul	2	2	2	2	2	2	2
Águas Belas	Agreste Meridional	1	1	1	0	2	2	2
Alagoinha	Agreste Central	0	0	1	1	2	1	1
Aliança	Mata Norte	2	2	2	2	2	0	2
Altinho	Agreste Central	2	1	2	1	1	1	1
Amaraji	Mata Sul	0	1	1	1	1	1	1
Angelim	Agreste Meridional	2	0	2	2	2	2	2
Araçoiaba	Região Metropolitana	1	1	2	0	2	0	2
Araripina	Sertão do Araripe	0	0	2	2	1	1	0
Arcoverde	Sertão do Moxotó	2	2	0	2	2	2	0
Barra de Guabiraba	Agreste Central	0	2	0	2	1	1	1
Barreiros	Mata Sul	2	2	1	2	2	2	2
Belém de Maria	Mata Sul	0	2	2	2	2	2	2
Belém do São Francisco	Sertão de Itaparica	0	0	0	0	0	0	0
Belo Jardim	Agreste Central	1	2	1	2	1	2	1
Betânia	Sertão do Moxotó	2	2	2	2	2	2	2
Bezerros	Agreste Central	1	1	1	1	1	1	1
Bodocó	Sertão do Araripe	1	1	1	1	2	1	1
Bom Conselho	Agreste Meridional	1	2	2	0	2	2	2
Bom Jardim	Agreste Setentrional	1	1	1	1	1	2	2
Bonito	Agreste Central	1	1	1	2	1	1	1
Brejão	Agreste Meridional	2	0	2	1	2	2	2
Brejinho	Sertão do Pajeú	0	0	0	0	0	0	2
Brejo da Madre de Deus	Agreste Central	0	2	2	2	2	2	1
Buenos Aires	Mata Norte	2	2	2	2	2	2	2
Buíque	Agreste Meridional	2	2	1	2	1	2	1
Cabo de Santo Agostinho	Região Metropolitana	1	1	1	2	2	1	2
Cabrobó	Sertão do São Francisco	1	1	1	1	1	1	1
Cachoeirinha	Agreste Central	2	0	0	0	2	2	0
Caetés	Agreste Meridional	0	0	0	0	2	2	0
Calçado	Agreste Meridional	0	0	0	0	0	0	0
Calumbi	Sertão do Pajeú	2	2	2	2	2	2	0
Camaragibe	Região Metropolitana	1	1	1	1	1	1	2
Camocim de São Félix	Agreste Central	2	2	0	2	0	2	2
Camutanga	Mata Norte	2	2	2	1	2	1	1
Canhotinho	Agreste Meridional	0	0	0	0	0	0	0
Capoeiras	Agreste Meridional	0	0	0	0	0	0	1
Carnaíba	Sertão do Pajeú	0	0	0	1	1	0	0
Carnaubeira da Penha	Sertão de Itaparica	1	1	1	2	0	0	0
Carpina	Mata Norte	0	2	0	0	0	0	0
Caruaru	Agreste Central	1	1	1	1	1	1	0
Casinhas	Agreste Setentrional	0	1	2	2	1	1	2
Catende	Mata Sul	2	1	2	2	1	1	1

Anexo 4

Áreas ligadas à Gestão Gestão do Trabalho

Legenda:

1 – Sim na estrutura formal do órgão gestor

2 – Sim de maneira informal

0 – Não constituída

Município	Região de desenvolvimento	Período						
		2018	2019	2020	2021	2022	2023	2024
Cedro	Sertão Central	0	0	2	0	0	0	0
Chã de Alegria	Mata Norte	0	0	0	0	0	2	2
Chã Grande	Mata Sul	2	2	0	2	2	0	0
Condado	Mata Norte	0	0	2	2	2	2	1
Correntes	Agreste Meridional	0	0	0	0	1	1	1
Cortês	Mata Sul	0	2	0	0	0	0	0
Cumaru	Agreste Setentrional	2	1	2	2	1	1	1
Cupira	Agreste Central	2	2	2	2	1	2	1
Custódia	Sertão do Moxotó	1	2	1	1	1	1	1
Dormentes	Sertão do São Francisco	1	1	1	2	2	1	1
Escada	Mata Sul	1	2	2	1	2	1	1
Exu	Sertão do Araripe	2	2	2	0	0	0	0
Feira Nova	Agreste Setentrional	0	0	0	0	0	2	2
Fernando de Noronha	Região Metropolitana	-	-	-	-	-	-	2
Ferreiros	Mata Norte	0	0	0	2	1	1	1
Flores	Sertão do Pajeú	2	1	2	1	2	2	2
Floresta	Sertão de Itaparica	1	1	1	2	2	2	0
Frei Miguelinho	Agreste Setentrional	2	0	1	2	2	1	2
Gameleira	Mata Sul	1	2	1	1	1	1	2
Garanhuns	Agreste Meridional	2	2	1	1	1	1	2
Glória do Goitá	Mata Norte	0	0	1	0	0	2	2
Goiana	Mata Norte	0	2	0	2	2	2	2
Granito	Sertão do Araripe	2	2	2	2	1	2	2
Gravatá	Agreste Central	2	2	2	2	0	2	2
Iati	Agreste Meridional	0	0	2	0	0	0	0
Ibimirim	Sertão do Moxotó	0	2	2	2	2	2	2
Ibirajuba	Agreste Central	2	1	0	0	0	2	1
Igarassu	Região Metropolitana	2	2	2	1	1	0	0
Iguaracy	Sertão do Pajeú	2	2	2	2	2	2	2
Ilha de Itamaracá	Região Metropolitana	1	0	2	2	2	2	2
Inajá	Sertão do Moxotó	1	1	1	1	1	1	1
Ingazeira	Sertão do Pajeú	1	1	1	0	0	0	2
Ipojuca	Região Metropolitana	2	1	0	0	2	0	0
Ipubi	Sertão do Araripe	2	0	2	2	1	2	1
Itacuruba	Sertão de Itaparica	0	2	1	1	1	2	1
Itaíba	Agreste Meridional	1	1	1	1	1	1	1
Itambé	Mata Norte	2	1	1	1	0	1	1
Itapetim	Sertão do Pajeú	0	0	0	0	0	0	2
Itapissuma	Região Metropolitana	0	0	0	0	0	0	0
Itaquitinga	Mata Norte	0	0	0	2	2	1	1
Jaboatão dos Guararapes	Região Metropolitana	0	0	0	0	0	0	0
Jaqueira	Mata Sul	0	0	0	0	0	1	2
Jatáúba	Agreste Central	1	1	2	2	2	1	2
Jatobá	Sertão de Itaparica	1	1	0	0	1	2	2
João Alfredo	Agreste Setentrional	2	2	0	2	1	1	1
Joaquim Nabuco	Mata Sul	0	0	0	0	0	0	2
Jucati	Agreste Meridional	0	0	0	0	0	0	1

Anexo 4

Áreas ligadas à Gestão *Gestão do Trabalho*

Legenda:

1 – Sim na estrutura formal do órgão gestor

2 – Sim de maneira informal

0 – Não constituída

Município	Região de desenvolvimento	Período						
		2018	2019	2020	2021	2022	2023	2024
Jupi	Agreste Meridional	0	0	0	0	0	0	0
Jurema	Agreste Meridional	0	0	0	0	1	1	1
Lagoa de Itaenga	Mata Norte	1	1	2	2	2	0	0
Lagoa do Carro	Mata Norte	0	0	0	0	0	1	1
Lagoa do Ouro	Agreste Meridional	2	0	2	2	0	2	0
Lagoa dos Gatos	Agreste Central	1	1	0	2	2	2	2
Lagoa Grande	Sertão do São Francisco	0	0	2	2	0	1	1
Lajedo	Agreste Meridional	0	0	2	0	1	0	0
Limoeiro	Agreste Setentrional	2	2	2	1	1	1	2
Macaparana	Mata Norte	2	2	2	1	0	2	2
Machados	Agreste Setentrional	0	0	0	0	0	0	0
Manari	Sertão do Moxotó	1	1	1	1	1	1	1
Maraial	Mata Sul	0	0	0	0	0	2	2
Mirandiba	Sertão Central	2	1	0	2	1	1	1
Moreilândia	Sertão do Araripe	0	0	0	0	0	1	1
Moreno	Região Metropolitana	1	2	2	0	0	0	0
Nazaré da Mata	Mata Norte	1	1	1	1	1	1	1
Olinda	Região Metropolitana	0	0	2	2	2	2	2
Orobó	Agreste Setentrional	1	2	1	0	0	0	0
Orocó	Sertão do São Francisco	2	2	2	2	2	2	2
Ouricuri	Sertão do Araripe	2	2	0	2	2	0	0
Palmares	Mata Sul	2	2	2	2	2	2	2
Palmeirina	Agreste Meridional	0	0	0	2	2	2	1
Panelas	Agreste Central	2	2	2	0	0	0	0
Paranatama	Agreste Meridional	0	0	2	0	0	0	0
Parnamirim	Sertão Central	2	1	1	1	0	0	0
Passira	Agreste Setentrional	0	0	0	0	0	0	0
Paudalho	Mata Norte	1	1	1	1	1	2	2
Paulista	Região Metropolitana	2	2	2	2	1	1	1
Pedra	Agreste Meridional	1	1	1	2	2	2	0
Pesqueira	Agreste Central	0	0	0	0	1	2	1
Petrolândia	Sertão de Itaparica	0	0	0	2	2	2	2
Petrolina	Sertão do São Francisco	1	1	2	1	1	1	1
Poção	Agreste Central	2	2	2	1	1	1	1
Pombos	Agreste Central	0	1	0	0	1	1	2
Primavera	Mata Sul	1	1	1	1	1	1	1
Quipapá	Mata Sul	0	0	2	2	2	2	2
Quixaba	Sertão do Pajeú	2	2	2	1	1	1	2
Recife	Região Metropolitana	1	1	1	1	1	1	1
Riacho das Almas	Agreste Central	2	2	1	2	2	2	2
Ribeirão	Mata Sul	0	0	2	0	0	0	0
Rio Formoso	Mata Sul	1	1	1	1	2	1	1
Sairé	Agreste Central	0	0	0	2	1	1	1
Salgadinho	Agreste Setentrional	0	0	2	0	0	2	1
Salgueiro	Sertão Central	0	1	2	2	2	1	1
Saloá	Agreste Meridional	0	2	0	0	0	2	1
Sanharó	Agreste Central	2	2	1	2	2	2	2

Anexo 4

Áreas ligadas à Gestão Gestão do Trabalho

Legenda:

1 – Sim na estrutura formal do órgão gestor

2 – Sim de maneira informal

0 – Não constituída

Município	Região de desenvolvimento	Período						
		2018	2019	2020	2021	2022	2023	2024
Santa Cruz	Sertão do Araripe	0	0	0	0	0	0	0
Santa Cruz da Baixa Verde	Sertão do Pajeú	1	0	2	2	0	2	1
Santa Cruz do Capibaribe	Agreste Setentrional	0	0	1	2	1	1	2
Santa Filomena	Sertão do Araripe	0	0	0	0	0	0	0
Santa Maria da Boa Vista	Sertão do São Francisco	1	2	2	2	2	0	0
Santa Maria do Cambucá	Agreste Setentrional	1	0	2	2	2	2	1
Santa Terezinha	Sertão do Pajeú	0	0	0	2	2	2	2
São Benedito do Sul	Mata Sul	2	2	2	2	2	2	2
São Bento do Una	Agreste Central	2	2	2	2	2	0	0
São Caetano	Agreste Central	0	1	2	0	0	0	0
São João	Agreste Meridional	0	0	0	2	2	2	2
São Joaquim do Monte	Agreste Central	1	1	1	1	1	1	1
São José da Coroa Grande	Mata Sul	0	0	0	1	2	1	1
São José do Belmonte	Sertão Central	2	1	1	1	1	-	1
São José do Egito	Sertão do Pajeú	0	0	0	0	0	0	2
São Lourenço da Mata	Região Metropolitana	0	2	2	2	2	0	0
São Vicente Férrer	Agreste Setentrional	2	2	0	0	0	0	0
Serra Talhada	Sertão do Pajeú	1	1	1	2	2	1	1
Serrita	Sertão Central	0	0	2	2	2	2	1
Sertânia	Sertão do Moxotó	1	1	1	1	1	1	1
Sirinhaém	Mata Sul	0	0	0	0	1	0	0
Solidão	Sertão do Pajeú	2	0	0	0	0	0	1
Surubim	Agreste Setentrional	2	1	2	2	2	1	1
Tabira	Sertão do Pajeú	2	1	2	1	1	1	1
Tacaimbó	Agreste Central	2	2	0	0	2	2	0
Tacaratu	Sertão de Itaparica	1	1	1	1	2	2	0
Tamandaré	Mata Sul	0	0	2	0	0	0	2
Taquaritinga do Norte	Agreste Setentrional	2	2	1	2	2	0	2
Terezinha	Agreste Meridional	2	2	2	2	1	2	1
Terra Nova	Sertão Central	0	0	0	0	0	0	0
Timbaúba	Mata Norte	1	1	1	2	1	1	1
Toritama	Agreste Setentrional	0	2	2	2	2	2	2
Tracunhaém	Mata Norte	0	2	2	0	0	0	2
Trindade	Sertão do Araripe	2	2	1	2	2	1	1
Triunfo	Sertão do Pajeú	0	0	1	1	1	1	1
Tupanatinga	Agreste Meridional	0	0	0	2	2	2	1
Tuparetama	Sertão do Pajeú	0	0	0	0	0	0	2
Venturosa	Agreste Meridional	2	2	2	2	2	2	0
Verdejante	Sertão Central	1	1	1	2	1	1	1
Vertente do Lério	Agreste Setentrional	2	2	2	2	2	1	1
Vertentes	Agreste Setentrional	2	2	1	2	2	1	2
Vicência	Mata Norte	0	0	0	0	0	0	2
Vitória de Santo Antão	Mata Sul	2	0	0	1	2	2	2
Xexéu	Mata Sul	0	0	0	0	0	0	1

Fonte: Censo SUAS / CNAS / MDS; Elaboração própria

Anexo 5

Áreas ligadas à Gestão *Gestão Financeira e Orçamentária*

Legenda:

1 – Sim na estrutura formal do órgão gestor

2 – Sim de maneira informal

0 – Não constituída

Município	Região de desenvolvimento	Período						
		2018	2019	2020	2021	2022	2023	2024
Abreu e Lima	Região Metropolitana	1	1	1	1	1	1	1
Afogados da Ingazeira	Sertão do Pajeú	1	1	2	1	2	1	1
Afrânio	Sertão do São Francisco	1	1	1	1	1	1	1
Agrestina	Agreste Central	1	1	1	1	1	1	1
Água Preta	Mata Sul	1	1	1	1	1	1	1
Águas Belas	Agreste Meridional	1	2	2	2	2	2	2
Alagoinha	Agreste Central	1	1	0	1	1	2	2
Aliança	Mata Norte	2	1	1	1	1	1	1
Altinho	Agreste Central	1	1	1	1	1	1	1
Amaraji	Mata Sul	2	1	1	1	1	1	1
Angelim	Agreste Meridional	2	1	2	2	1	1	1
Araçoiaba	Região Metropolitana	1	1	1	2	1	1	1
Araripina	Sertão do Araripe	1	1	1	1	1	1	1
Arcoverde	Sertão do Moxotó	1	1	1	1	1	1	1
Barra de Guabiraba	Agreste Central	2	1	1	2	1	1	1
Barreiros	Mata Sul	1	1	1	1	1	1	1
Belém de Maria	Mata Sul	1	1	1	1	1	1	1
Belém do São Francisco	Sertão de Itaparica	1	1	1	1	1	1	1
Belo Jardim	Agreste Central	2	1	1	1	1	1	1
Betânia	Sertão do Moxotó	1	1	1	1	1	1	1
Bezerros	Agreste Central	1	1	1	1	1	1	1
Bodocó	Sertão do Araripe	1	1	1	1	1	1	1
Bom Conselho	Agreste Meridional	1	1	1	1	1	1	1
Bom Jardim	Agreste Setentrional	1	1	1	1	1	1	1
Bonito	Agreste Central	1	1	1	1	1	1	1
Brejão	Agreste Meridional	1	1	1	1	1	1	1
Brejinho	Sertão do Pajeú	0	0	0	0	1	1	1
Brejo da Madre de Deus	Agreste Central	1	1	1	1	1	1	1
Buenos Aires	Mata Norte	2	2	2	2	2	2	2
Buíque	Agreste Meridional	1	0	1	2	1	2	1
Cabo de Santo Agostinho	Região Metropolitana	1	1	1	1	1	1	1
Cabrobó	Sertão do São Francisco	1	1	1	1	1	1	1
Cachoeirinha	Agreste Central	1	1	1	1	1	2	1
Caetés	Agreste Meridional	2	2	1	1	2	1	1
Calçado	Agreste Meridional	1	0	0	0	0	0	0
Calumbi	Sertão do Pajeú	1	1	1	1	1	1	1
Camaragibe	Região Metropolitana	1	1	1	1	1	1	1
Camocim de São Félix	Agreste Central	2	2	2	2	0	2	2
Camutanga	Mata Norte	2	2	1	1	2	1	1
Canhotinho	Agreste Meridional	2	2	2	1	1	1	1
Capoeiras	Agreste Meridional	1	1	1	1	1	1	1
Carnaíba	Sertão do Pajeú	1	1	1	1	1	2	2
Carnaubeira da Penha	Sertão de Itaparica	2	0	2	2	1	2	1
Carpina	Mata Norte	1	2	2	1	1	2	2
Caruaru	Agreste Central	1	1	1	1	1	1	1
Casinhas	Agreste Setentrional	1	1	1	1	1	1	1
Catende	Mata Sul	2	1	2	1	1	1	1

Anexo 5

Áreas ligadas à Gestão *Gestão Financeira e Orçamentária*

Legenda:

1 – Sim na estrutura formal do órgão gestor

2 – Sim de maneira informal

0 – Não constituída

Município	Região de desenvolvimento	Período						
		2018	2019	2020	2021	2022	2023	2024
Cedro	Sertão Central	2	1	1	1	1	2	2
Chã de Alegria	Mata Norte	1	2	1	2	1	1	1
Chã Grande	Mata Sul	1	1	1	1	1	1	1
Condado	Mata Norte	2	1	2	1	1	1	1
Correntes	Agreste Meridional	1	1	1	1	1	1	1
Cortês	Mata Sul	1	1	2	0	0	0	0
Cumaru	Agreste Setentrional	1	1	2	1	1	1	1
Cupira	Agreste Central	1	1	1	2	1	1	1
Custódia	Sertão do Moxotó	1	1	1	1	1	1	1
Dormentes	Sertão do São Francisco	1	1	1	1	1	1	1
Escada	Mata Sul	1	1	1	1	1	1	1
Exu	Sertão do Araripe	2	2	2	1	1	1	1
Feira Nova	Agreste Setentrional	2	2	1	1	1	1	1
Fernando de Noronha	Região Metropolitana	-	-	-	-	-	-	1
Ferreiros	Mata Norte	1	1	1	1	1	1	1
Flores	Sertão do Pajeú	1	1	1	1	1	1	1
Floresta	Sertão de Itaparica	1	1	1	2	2	2	2
Frei Miguelinho	Agreste Setentrional	1	1	1	1	1	1	1
Gameleira	Mata Sul	1	1	1	1	1	1	1
Garanhuns	Agreste Meridional	1	1	1	1	1	1	1
Glória do Goitá	Mata Norte	2	1	1	1	1	1	1
Goiana	Mata Norte	2	2	2	2	2	2	2
Granito	Sertão do Araripe	2	2	1	1	1	2	2
Gravatá	Agreste Central	1	1	1	1	1	2	1
Iati	Agreste Meridional	1	2	1	2	1	1	1
Ibimirim	Sertão do Moxotó	1	1	1	1	1	1	1
Ibirajuba	Agreste Central	1	1	1	1	1	1	1
Igarassu	Região Metropolitana	1	1	1	1	1	1	1
Iguaracy	Sertão do Pajeú	1	1	1	1	1	1	1
Ilha de Itamaracá	Região Metropolitana	1	2	2	2	2	2	2
Inajá	Sertão do Moxotó	1	1	1	1	1	1	1
Ingazeira	Sertão do Pajeú	1	1	1	0	0	0	1
Ipojuca	Região Metropolitana	1	1	1	1	1	1	1
Ipubi	Sertão do Araripe	1	0	1	1	1	1	1
Itacuruba	Sertão de Itaparica	2	2	1	1	2	2	1
Itaíba	Agreste Meridional	1	1	2	1	1	1	1
Itambé	Mata Norte	1	1	1	1	1	1	1
Itapetim	Sertão do Pajeú	0	0	0	2	2	2	1
Itapissuma	Região Metropolitana	2	1	2	1	1	1	1
Itaquitinga	Mata Norte	1	1	1	1	1	1	1
Jaboatão dos Guararapes	Região Metropolitana	1	1	1	1	1	1	1
Jaqueira	Mata Sul	1	1	1	1	1	1	1
Jatobá	Agreste Central	1	2	1	1	1	1	1
Jatobá	Sertão de Itaparica	1	1	1	1	1	1	1
João Alfredo	Agreste Setentrional	2	2	2	2	1	1	1
Joaquim Nabuco	Mata Sul	1	0	1	0	1	1	2
Jucati	Agreste Meridional	0	1	2	1	1	1	1

Anexo 5

Áreas ligadas à Gestão *Gestão Financeira e Orçamentária*

Legenda:

1 – Sim na estrutura formal do órgão gestor | 2 – Sim de maneira informal | 0 – Não constituída

Município	Região de desenvolvimento	Período						
		2018	2019	2020	2021	2022	2023	2024
Jupi	Agreste Meridional	2	2	1	2	1	1	1
Jurema	Agreste Meridional	1	1	1	1	1	1	1
Lagoa de Itaenga	Mata Norte	1	1	1	1	1	1	1
Lagoa do Carro	Mata Norte	1	1	2	2	2	1	1
Lagoa do Ouro	Agreste Meridional	1	1	1	1	1	0	1
Lagoa dos Gatos	Agreste Central	1	1	1	1	1	2	1
Lagoa Grande	Sertão do São Francisco	1	1	2	2	1	1	1
Lajedo	Agreste Meridional	1	1	1	1	1	1	1
Limoeiro	Agreste Setentrional	1	1	1	1	1	1	1
Macaparana	Mata Norte	2	1	1	1	1	0	2
Machados	Agreste Setentrional	2	2	2	2	2	2	2
Manari	Sertão do Moxotó	1	1	1	1	1	1	1
Maraial	Mata Sul	1	1	1	1	1	1	1
Mirandiba	Sertão Central	2	1	2	2	1	1	1
Moreilândia	Sertão do Araripe	2	2	2	1	1	1	1
Moreno	Região Metropolitana	1	1	1	2	1	1	1
Nazaré da Mata	Mata Norte	1	1	1	1	0	1	1
Olinda	Região Metropolitana	1	1	1	1	1	1	1
Orobó	Agreste Setentrional	1	1	1	2	2	2	2
Orocó	Sertão do São Francisco	2	2	2	2	2	2	2
Ouricuri	Sertão do Araripe	2	2	2	1	2	0	0
Palmares	Mata Sul	2	2	1	1	1	1	1
Palmeirina	Agreste Meridional	0	0	0	1	1	1	1
Panelas	Agreste Central	1	1	1	1	1	1	1
Paranatama	Agreste Meridional	1	1	2	2	0	0	0
Parnamirim	Sertão Central	2	1	1	1	1	1	1
Passira	Agreste Setentrional	2	1	1	1	2	2	2
Paudalho	Mata Norte	1	1	1	2	1	2	2
Paulista	Região Metropolitana	1	1	1	1	1	1	1
Pedra	Agreste Meridional	2	1	1	2	2	2	2
Pesqueira	Agreste Central	1	1	1	1	1	1	1
Petrolândia	Sertão de Itaparica	0	0	0	2	2	1	2
Petrolina	Sertão do São Francisco	1	1	2	1	1	1	1
Poção	Agreste Central	1	1	1	1	1	1	1
Pombos	Agreste Central	1	1	1	1	1	1	1
Primavera	Mata Sul	1	1	1	1	1	1	1
Quipapá	Mata Sul	1	1	1	1	1	1	1
Quixaba	Sertão do Pajeú	1	1	1	1	1	1	1
Recife	Região Metropolitana	1	1	1	1	1	1	1
Riacho das Almas	Agreste Central	1	1	1	1	1	1	1
Ribeirão	Mata Sul	1	1	1	1	1	1	1
Rio Formoso	Mata Sul	1	1	1	1	1	1	1
Sairé	Agreste Central	1	1	1	1	1	1	1
Salgadinho	Agreste Setentrional	1	1	2	1	1	1	1
Salgueiro	Sertão Central	1	1	1	1	1	1	1
Saloá	Agreste Meridional	2	1	1	1	1	1	1
Sanharó	Agreste Central	1	1	1	1	1	1	1

Anexo 5

Áreas ligadas à Gestão *Gestão Financeira e Orçamentária*

Legenda:

1 – Sim na estrutura formal do órgão gestor

2 – Sim de maneira informal

0 – Não constituída

Município	Região de desenvolvimento	Período						
		2018	2019	2020	2021	2022	2023	2024
Santa Cruz	Sertão do Araripe	1	1	2	2	2	2	2
Santa Cruz da Baixa Verde	Sertão do Pajeú	2	1	1	2	2	2	1
Santa Cruz do Capibaribe	Agreste Setentrional	1	1	1	1	1	1	1
Santa Filomena	Sertão do Araripe	0	0	0	2	2	2	2
Santa Maria da Boa Vista	Sertão do São Francisco	1	2	1	2	2	2	2
Santa Maria do Cambucá	Agreste Setentrional	1	0	2	2	2	2	1
Santa Terezinha	Sertão do Pajeú	0	0	0	2	2	2	2
São Benedito do Sul	Mata Sul	1	1	1	1	1	2	2
São Bento do Una	Agreste Central	1	1	1	2	1	1	1
São Caetano	Agreste Central	1	1	1	1	1	1	1
São João	Agreste Meridional	1	1	0	1	1	1	1
São Joaquim do Monte	Agreste Central	1	1	1	1	1	1	1
São José da Coroa Grande	Mata Sul	1	1	1	1	1	1	1
São José do Belmonte	Sertão Central	1	0	2	2	1	-	1
São José do Egito	Sertão do Pajeú	0	0	0	2	2	2	1
São Lourenço da Mata	Região Metropolitana	2	2	2	1	1	1	1
São Vicente Férrer	Agreste Setentrional	2	1	1	1	1	1	1
Serra Talhada	Sertão do Pajeú	1	1	1	1	1	1	1
Serrita	Sertão Central	2	2	2	1	2	2	1
Sertânia	Sertão do Moxotó	1	1	1	1	1	1	1
Sirinhaém	Mata Sul	0	1	1	1	1	0	0
Solidão	Sertão do Pajeú	2	1	1	1	1	1	1
Surubim	Agreste Setentrional	1	1	1	1	1	1	1
Tabira	Sertão do Pajeú	2	1	2	1	1	1	1
Tacaimbó	Agreste Central	1	1	1	1	1	1	1
Tacaratu	Sertão de Itaparica	1	1	1	1	0	0	0
Tamandaré	Mata Sul	2	2	2	2	2	2	1
Taquaritinga do Norte	Agreste Setentrional	1	1	1	1	1	1	2
Terezinha	Agreste Meridional	1	1	1	1	1	1	1
Terra Nova	Sertão Central	1	1	1	1	1	2	1
Timbaúba	Mata Norte	1	1	1	1	1	1	1
Toritama	Agreste Setentrional	1	1	1	1	1	1	1
Tracunhaém	Mata Norte	2	1	2	1	1	1	1
Trindade	Sertão do Araripe	2	2	1	1	1	1	1
Triunfo	Sertão do Pajeú	0	1	1	1	1	1	1
Tupanatinga	Agreste Meridional	2	2	0	0	2	2	1
Tuparetama	Sertão do Pajeú	1	1	1	1	1	1	1
Venturosa	Agreste Meridional	2	2	2	2	2	2	1
Verdejante	Sertão Central	1	1	1	1	1	1	1
Vertente do Lério	Agreste Setentrional	1	1	1	1	1	1	1
Vertentes	Agreste Setentrional	1	1	1	1	1	1	1
Vicência	Mata Norte	1	1	1	1	1	1	1
Vitória de Santo Antão	Mata Sul	1	2	2	1	1	1	1
Xexéu	Mata Sul	2	2	0	0	0	0	1

Fonte: Censo SUAS / CNAS / MDS; Elaboração própria